



GUIDE D'UTILISATION

Plateforme d'inscription à nos
randonnées accompagnées

DropTours

👉 Ce guide s'adresse **aux membres** et **aux non-membres**

Tables des matières

[Accès à la plateforme Membres](#)
(connexion, mot de passe oublié)

[Accès à la plateforme Non-membres](#)

[Liste des courses](#)

[Comprendre les codes](#)

[S'inscrire à une course](#)

[Préparation avant la sortie](#)

[Annuler votre inscription à une course](#)

[Photos de vos sorties](#)

 **Astuce :** Cliquez sur un titre pour accéder directement à la section correspondante.



Accès à la plateforme – Membres

[Ouvrir le site DropTours ici](#)

Pour se connecter, vous avez besoin des identifiants reçus par e-mail :

 Ces codes vous sont envoyés par e-mail dès que vous avez réglé l'adhésion de membre à Genève Rando.

Première connexion

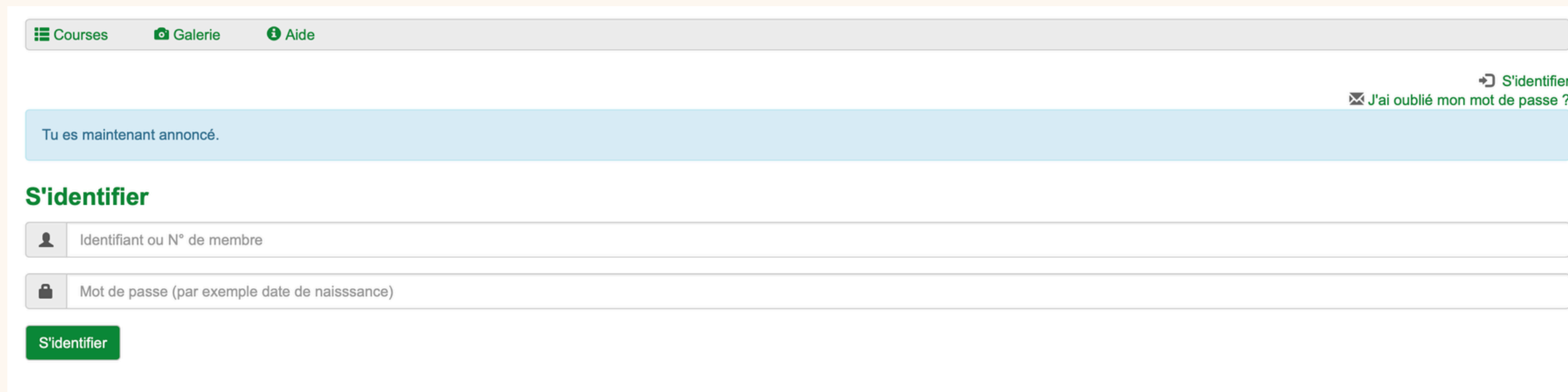
Le mot de passe est modifiable immédiatement après la première connexion.

Il est recommandé de choisir un mot de passe personnel sécurisé et de l'enregistrer dans votre gestionnaire de mot de passe.

? Mot de passe oublié

Cliquer sur « J'ai oublié mon mot de passe »

Un email de réinitialisation est envoyé.



The screenshot shows the login interface of the Genève Rando platform. At the top, there is a navigation bar with links for 'Courses', 'Galerie', and 'Aide'. On the right side of the page, there are two links: 'S'identifier' and 'J'ai oublié mon mot de passe?'. A blue notification bar states 'Tu es maintenant annoncé.'. Below this, the 'S'identifier' section contains two input fields: one for 'Identifiant ou N° de membre' and another for 'Mot de passe (par exemple date de naissance)'. A green 'S'identifier' button is positioned at the bottom left of the form.

Accès à la plateforme – Non-membres

Inscription à une sortie en tant que **non-membre**.

Lors de la première inscription à une sortie :

1. Choisir une randonnée dans la liste “Courses”
2. Cliquer sur « S’inscrire »
3. Cliquer sur “Je ne suis pas membre et n’ai pas d’identifiant”
4. Remplir tous les champs
5. Valider l’inscription

👉 Gardez l’identifiant et le mot de passe que vous avez créés pour la participation à de futures sorties.

📄 La connexion et l’inscription aux courses sont possibles pour les non-membres, mais la priorité est donnée à nos membres.

Inscription pour Sentier des Châbles (VS) du Di 21 juin 2026 1 jo

Identifiant ou N° de membre *

Inscrire toutes les personnes individuellement

Je ne suis pas membre et n'ai pas d'identifiant

Options d'inscription

Voiture disponible

- oui
 non

Abonnement train

- Aucun
 1/2 tarif
 AG

Créer une nouvelle adresse

Tous les champs marqués d'un * doivent être remplis.

Identifiant *

Mot de passe (par exemple date de naissance) *

Madame

Nom *

c/o *

Rue, N° *

N°postal *

- Pays -

E-Mail publik

Tél. privé *

Mobile

email

Ne pas publier

Demi-tarif

P.ex. Initiale du prénom et nom complet

Prénom *

Lieu *

- langue -

Téléphone: à indiquer avec le format suivant et sans oublier les espaces:
012 345 67 89 ou
+41 12 345 67 89

Entrer l'adresse email pour les inscriptions

(Pour des services officiels (Police, ...); pas pour les publications de la section)
Abonnement








KONTO_ANLEGEN ...

Liste des courses

Chaque ligne correspond à **une course**.

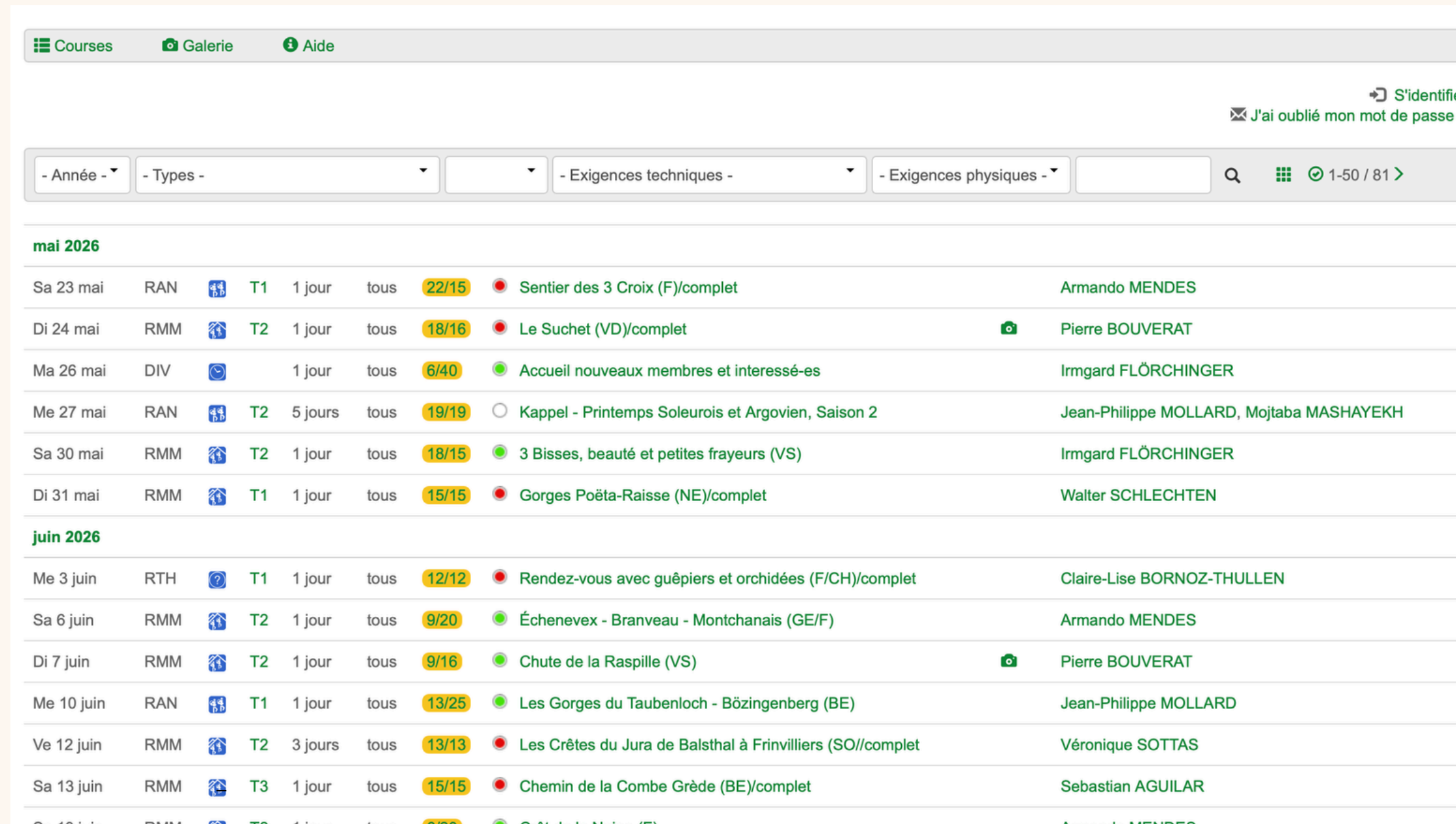
Dans l'ordre, nous avons :

-  Date → quand a lieu la sortie
-  Type (RAN, RMM, RAQ...) → catégorie
-  Niveau (T1, T2, T3...) → difficulté
-  Participants (ex : 10/20)
-  Nom de la randonnée
- Statut :













 = places disponible


 = complet ou annulée

 = course pas encore ouverte aux inscriptions



The screenshot shows a web interface for a hiking course list. At the top, there are navigation links for 'Courses', 'Galerie', and 'Aide'. On the right, there are links for 'S'identifier' and 'J'ai oublié mon mot de passe?'. Below this is a search bar with filters for '- Année -', '- Types -', '- Exigences techniques -', and '- Exigences physiques -'. A search icon and a page indicator '1-50 / 81 >' are also present. The main content is a list of courses, grouped by month: 'mai 2026' and 'juin 2026'. Each row represents a course with columns for date, type, level, duration, frequency, status (green, red, or grey circle), title, and organizer name.

Date	Type	Niveau	Durée	Fréq.	Statut	Nom de la randonnée	Organisateur
mai 2026							
Sa 23 mai	RAN	T1	1 jour	tous		Sentier des 3 Croix (F)/complet	Armando MENDES
Di 24 mai	RMM	T2	1 jour	tous		Le Suchet (VD)/complet	Pierre BOUVERAT
Ma 26 mai	DIV		1 jour	tous		Accueil nouveaux membres et intéressés-es	Irmgard FLÖRCHINGER
Me 27 mai	RAN	T2	5 jours	tous		Kappel - Printemps Soleurois et Argovien, Saison 2	Jean-Philippe MOLLARD, Mojtaba MASHAYEKH
Sa 30 mai	RMM	T2	1 jour	tous		3 Bisses, beauté et petites frayeurs (VS)	Irmgard FLÖRCHINGER
Di 31 mai	RMM	T1	1 jour	tous		Gorges Poëta-Raisse (NE)/complet	Walter SCHLECHTEN
juin 2026							
Me 3 juin	RTH	T1	1 jour	tous		Rendez-vous avec guépriers et orchidées (F/CH)/complet	Claire-Lise BORNOZ-THULLEN
Sa 6 juin	RMM	T2	1 jour	tous		Échenevex - Branveau - Montchanais (GE/F)	Armando MENDES
Di 7 juin	RMM	T2	1 jour	tous		Chute de la Raspille (VS)	Pierre BOUVERAT
Me 10 juin	RAN	T1	1 jour	tous		Les Gorges du Taubenloch - Bözingenberg (BE)	Jean-Philippe MOLLARD
Ve 12 juin	RMM	T2	3 jours	tous		Les Crêtes du Jura de Balsthal à Frinvilliers (SO//complet	Véronique SOTTAS
Sa 13 juin	RMM	T3	1 jour	tous		Chemin de la Combe Grède (BE)/complet	Sebastian AGUILAR



- Cliquez sur ce bouton pour afficher les courses “en grille”
- 50 courses par pages sont affichées

Exigences physiques

A = peu exigeante

> jusqu'à 300m / jusqu'à 3h15

B = plutôt exigeante

> de 301 à 600m / de 3h15 à 4h30

C = exigeante

> de 601 à 1'000m / de 4h30 à 5h30

D = très exigeante

> plus de 1'000m > plus de 5h30

Exigences techniques

T1 = randonnée

T2 = randonnée en montagne

T3 = randonnée en montagne exigeante

T4 = randonnée alpine

En raquettes :

WT1 = randonnée facile

WT2 = randonnée

WT3 = randonnée exigeante

Types

ASS = assemblée comité/générale

DIV = divers

FOR = formation

RCU = rando culturelle

RHM = rando haute montagne

RMM = rando moyenne montagne

RAN = randonnée

RTH = randonnée à thème

RHIV = randonnée hivernale

RAQ = raquettes

S'inscrire à une course

Une fois votre course choisie, cliquez sur **“S'inscrire”**
(le bouton se trouve en bas de la description de la course)

- Remplir les champs
- Sous message, vous pouvez indiquer à quel endroit vous monterez dans le train, par exemple
- La ou le chef.fe de course doit encore valider votre inscription
- Vous recevrez un **mail de confirmation** une fois l'inscription validée

Sous **♥ courses confirmées**, vous retrouverez :

- 👉 Les courses auxquelles vous êtes inscrit.es
- 👉 Les courses annulées
- 👉 Les courses en attente de confirmation

Options d'inscription

Voiture disponible

oui

non



Ces 2 options n'apparaissent pas pour toutes les courses. La ou le chef.fe de course décide si nécessaire

Abonnement train

Aucun

1/2 tarif

AG



Message

228 Caractères restants:



S'inscrire

Courses

♥ Courses confirmées

Galerie

Aide



Votre inscription est provisoire. Le / la chef-fe de course vous confirmera votre inscription.

Les gorges du Durnand - Grande boucle (VS)

Courses

♥ Courses confirmées

Galerie

Aide



S'inscrire à une course

Infos

👉 Les chef.fes de course ouvrent les inscriptions pour **les sorties d'un jour** environ **30 jours avant la date de la sortie.**

👉 Les séjours et les sorties week-end sont ouverts aux inscriptions le 1er novembre pour le premier semestre de l'année suivante, et le 1er janvier pour le second semestre de l'année suivante.

Préparation avant la sortie

- 👉 Les chef.fes de courses **confirment la sortie 2 à 3 jours avant la date.**
- 👉 **N'achetez pas de billets** avant cette confirmation : en cas de mauvaise météo, la sortie peut être annulée ou modifiée.
- 👉 Pour les transports publics : **n'achetez jamais de billet dégriffé** pour le retour, car une correspondance avant ou après est possible selon le rythme du groupe.

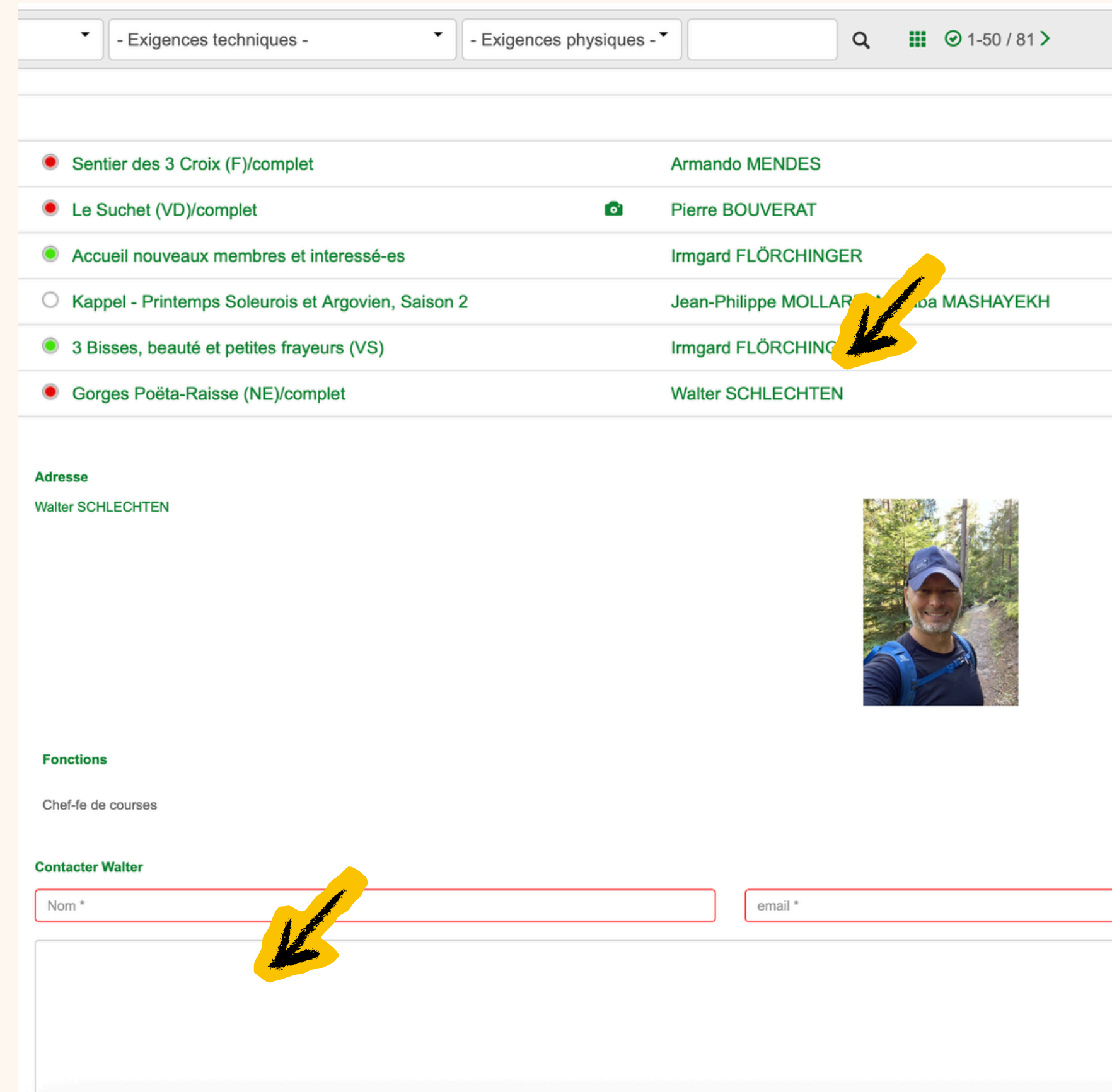
Annuler votre inscription à une course

Si vous souhaitez annuler votre participation à une course, contactez la ou le chef-fe de course **par e-mail ou via un message** directement sur DropTours.



👉 Via DropTours : Cliquez sur le nom du chef de course et vous pourrez ensuite écrire votre message.

👉 Par e-mail : cliquez-ici pour accéder aux coordonnées de tous les chef.fes de courses.

Si vous ne pouvez finalement pas participer, merci d'annuler **le plus tôt possible**.



The screenshot shows a web interface for DropTours. At the top, there are filters for '- Exigences techniques -' and '- Exigences physiques -', along with a search icon and a page indicator '1-50 / 81 >'. Below this is a list of courses with their respective leaders:

<input checked="" type="radio"/> Sentier des 3 Croix (F)/complet	Armando MENDES
<input checked="" type="radio"/> Le Suchet (VD)/complet	 Pierre BOUVERAT
<input checked="" type="radio"/> Accueil nouveaux membres et intéressé-es	Irmgard FLÖRCHINGER
<input type="radio"/> Kappel - Printemps Soleurois et Argovien, Saison 2	Jean-Philippe MOLLAR  Na MASHAYEKH
<input checked="" type="radio"/> 3 Bisses, beauté et petites frayeurs (VS)	Irmgard FLÖRCHINGER
<input checked="" type="radio"/> Gorges Poëta-Raisse (NE)/complet	Walter SCHLECHTEN

Below the list, there is a section for 'Adresse' with the name 'Walter SCHLECHTEN' and a profile picture of a man in a blue cap and backpack. Underneath, the 'Fonctions' section lists 'Chef-fe de courses'. At the bottom, there is a 'Contacter Walter' section with a form containing a 'Nom *' field (with a yellow arrow pointing to it) and an 'email *' field.

Photos de vos sorties

Uniquement pour les participants aux sorties

Après une sortie, vous pouvez **partager votre expérience et vos photos** avec les autres participants.

- Aller dans “Mes courses”
- Sélectionner la sortie concernée
- Cliquer sur “Récit de course” dans le menu supérieur
- Ajouter un texte et/ou des photos

Infos

- N’oubliez pas de sauvegarder le texte
- Les photos peuvent être ajoutées par glisser-déposer
- Il est possible de supprimer des photos plus tard

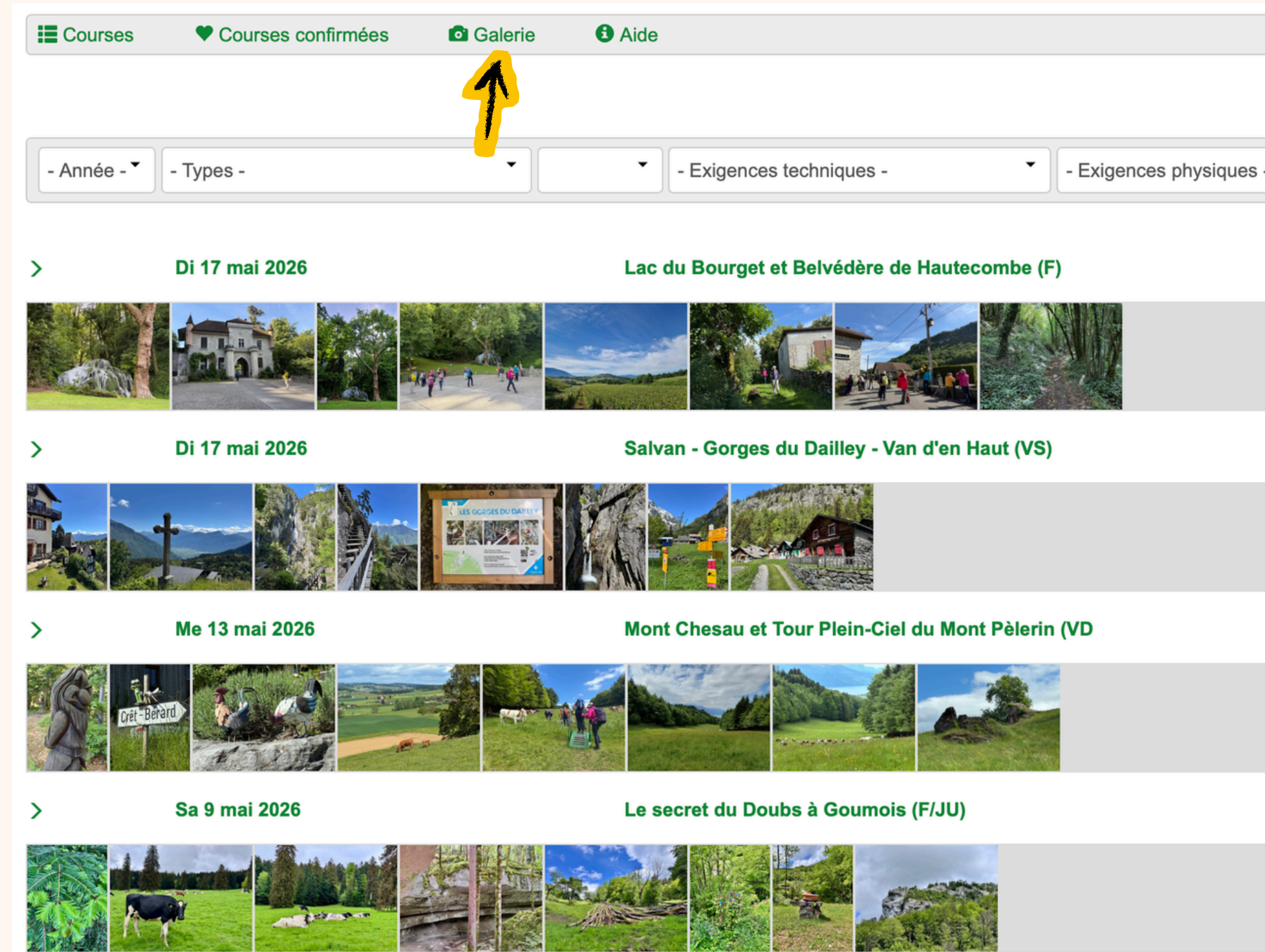
À respecter

- Maximum 5 photos par participant
- Respecter la vie privée des autres participants
- Éviter de publier des portraits sans accord


Photos de vos sorties

Sur l'onglet "Galerie", vous retrouverez les photos de toutes les sorties réalisées.

👉 Si vous avez des photos/vidéos de bonnes qualités, vous pouvez également les envoyer via [ce lien à communication@geneverando.ch](mailto:communication@geneverando.ch) afin que notre assistante communication puisse les utiliser **pour alimenter nos réseaux sociaux et notre site internet.**



The screenshot shows the 'Galerie' section of the Genève Rando website. At the top, there are navigation tabs: 'Courses', 'Courses confirmées', 'Galerie' (highlighted with a yellow arrow), and 'Aide'. Below the tabs are filter menus for '- Année -', '- Types -', '- Exigences techniques -', and '- Exigences physiques -'. The gallery displays four rows of photo thumbnails, each representing a hike. The first row is for 'Di 17 mai 2026' at 'Lac du Bourget et Belvédère de Hautecombe (F)'. The second row is for 'Di 17 mai 2026' at 'Salvan - Gorges du Dailley - Van d'en Haut (VS)'. The third row is for 'Me 13 mai 2026' at 'Mont Chesau et Tour Plein-Ciel du Mont Pèlerin (VD)'. The fourth row is for 'Sa 9 mai 2026' at 'Le secret du Doubs à Goumois (F/JU)'. Each row contains a series of small photo thumbnails showing various outdoor scenes, including lakes, buildings, mountains, and hikers.

A hiker is shown from the waist down, wearing a blue checkered shirt, khaki pants, and tan hiking boots. They are using black trekking poles on a rocky, grassy trail. In the background, other hikers are visible on the path. A yellow rectangular box is overlaid on the center of the image, containing white text.

**Nous restons volontiers à votre
disposition si vous avez des
questions :**
info@geneverando.ch