



Association cantonale
de Suisse Rando

www.geneverando.ch

2019




64

randonnées pédestres
accompagnées



Schweizer Wanderwege
Suisse Rando
Sentieri Svizzeri
Sendas Svizras





EST-CE QU'IL A DÉJÀ
ESSAYÉ DE FAIRE FAIRE
UN DENICHEUR À UN GROUPE.
CELUI-LÀ ?

ça sent le vécu chez

CACTUS SPORTS

6 rue du Pont-Neuf à Carouge, tél 022.300.3001
atelier 022.301.74.33, lu - ve 10-19h, sa 10 - 17h



A tous ceux qui aiment la marche !

Nous offrons :

- ❖ des randonnées de quelques heures à plusieurs jours, en Suisse et à l'étranger,
- ❖ accompagnées par des responsables ayant préparé et reconnu le parcours,
- ❖ le tout dans une ambiance sympathique et décontractée.

Comme membre :

- ❖ vous pouvez participer à toutes nos randonnées,
- ❖ vous recevez notre programme annuel,
- ❖ vous bénéficiez, via notre fédération, de réductions pour l'achat de cartes et guides, ainsi que d'un abonnement préférentiel au magazine de Suisse Rando : RANDONNER.CH,
- ❖ d'une réduction de 10% lors d'achats chez Cactus (Genève) et Transa (Berne, Zurich, Bâle).

Comment nous rejoindre ?

Faites une première randonnée avec nous sans engagement. Il vous suffit de prendre contact avec le responsable de la course et de vous inscrire. Lors de la randonnée une taxe de CHF 10.- vous sera demandée en tant que non-membre.

Pour **devenir membre**, vous pouvez nous envoyer le bulletin d'adhésion qui se trouve au verso, ou vous inscrire directement via notre site internet : **www.geneverando.ch**.

Autres activités de GenèveRando :

- ❖ Collaboration avec les autorités locales, cantonales, fédérales et internationales dans le cadre de l'entretien et du balisage des sentiers pédestres du canton.
- ❖ Représentation et promotion des intérêts des randonneurs auprès des autorités.
- ❖ Soutien des efforts visant à protéger la nature.

Demande d'adhésion

Formulaire électronique disponible sur notre site :
www.geneverando.ch

(merci d'écrire en caractères d'imprimerie)

Madame, Monsieur

Nom :

Prénom :

Adresse :

N° postal : Lieu :

Tél. fixe :

Tél. mobile :

Adresse e-mail :

Cotisation par année civile :

Individuelle ☐ CHF 35.-

Couple ☐ CHF 60.-

Je souhaite recevoir les nouvelles par courriel

oui ☐ non ☐

Comment avez-vous connu GenèveRando ?

.....

Date : Signature :

A envoyer à : GenèveRando
 1200 Genève

A brief summary for those who speak English

- *GenèveRando* has been proposing easy hikes and more difficult ones for 45 years; more recently snowshoe outings have been included. We do not restrict ourselves to the region around Geneva but explore other parts of Switzerland, Haute-Savoie and further afield.
- The language on the walks is French as we have members who speak no other language and it is after all the language of western Switzerland. For members who only have a smattering of French, it is an excellent opportunity to force oneself to speak the language. Many members speak English far better than any of us can hope to speak French and so there is no danger of not feeling part of the group.
- Walks are graded by a star system explained in this programme which indicates the time and the height difference but does not indicate the technical difficulties (exposed sections, chains and/or cables), which, if any, are included in the description of the walk. The hikes can be for a couple of hours, all-day or multiple day events, again clearly indicated in the descriptions.
- Insurance is not provided by *GenèveRando* but the obligatory Swiss insurance is normally sufficient. Helicopter rescue insurance is also recommended for all outings in the mountains.
- Where possible we use public transport (train and post bus) which means that we are not obliged to return to our point of departure and this offers us a more relaxed method of travel. It is recommended that members purchase a half fare travel card.
- But *GenèveRando* is different : it has another much more important function. It is in effect the Geneva section of Suisse Rando and, as such, is involved in the planning of the network of official footpaths in the canton. We also have a small but dedicated team of members who are responsible for the installation and upkeep of the yellow footpath signs in the canton. Many of our members have joined simply in recognition of this work we do.
- *GenèveRando* also contributes towards the cost of the publication of guides and maps and the financing of other projects including panoramic tables of orientation in the canton.

Conditions générales de GenèveRando

Les randonnées, weekends et séjours sont réservés, en priorité, aux membres qui s'acquittent de la cotisation annuelle

- individuelle de CHF 35.-
- couple de CHF 60.-.

Les non-membres sont les bienvenus pour une première randonnée.

Pour couvrir les frais de reconnaissance et de course des responsables et adjoints, il est perçu par randonnée une taxe dite d'organisation de CHF 5.- (les non-membres s'acquittent d'une taxe de CHF 10.-).

Les randonnées se déroulent selon les informations données dans le programme annuel, avec pour l'essentiel deux modes de transport :

- ⇒ Transports publics (train, car postal, téléphérique, funiculaire, bateau et même par l'unireso genevois). La plupart des courses exigent une inscription (p. 8). Il est précisé dans le descriptif de la course s'il s'agit d'un billet collectif ou si chacun doit prendre avant le départ un billet individuel. Le participant peut spécifier qu'il désire utiliser son propre titre de transport. Le paiement du billet collectif s'effectue au début du trajet.
- ⇒ **Pour les trajets en train, le lieu de rendez-vous est à la gare Cornavin, Genève, dans le hall principal, devant les guichets, 15 minutes avant le départ.**
- ⇒ L'abonnement CFF demi-tarif est vivement recommandé.
- ⇒ En autocar privé, avec inscription préalable obligatoire. Le paiement s'effectue à la montée dans le car en CHF uniquement.
- ⇒ **Pour les sorties en car, le rendez-vous est à la place de Neuve, Genève, 15 minutes avant le départ.**

Important !

- ➡ **La taxe d'organisation est de CHF 5.- pour les courses hors canton et de CHF 3.- pour les courses dans le canton.**
- ➡ Le participant doit toujours s'informer du maintien, de la modification ou de l'annulation de la randonnée sur le répondeur du **022 345 68 11** (France : +41 22 345 68 11) la veille dès **9h00 et jusqu'à 22h00**. Merci par avance de ne pas appeler après l'heure indiquée. Prière d'écouter le(s) message(s) jusqu'au bout, plusieurs textes de différents responsables pouvant se suivre. En cas d'absence de message, veuillez prendre contact avec le chef de course.
- ➡ L'inscription, si elle est requise, s'effectue par écrit au moyen du bulletin d'inscription, par messagerie électronique ou par téléphone. Toutes les informations requises sont importantes pour le chef de course. Le délai d'inscription doit être impérativement respecté car un nombre insuffisant de participants peut entraîner l'annulation de la randonnée.
- ➡ **Les week-ends et séjours sont réservés en priorité aux membres et sont régis par des conditions particulières indiquées par les organisateurs, notamment en ce qui concerne les dédites.**
- ➡ **Chaque participant est tenu d'être au bénéfice d'une assurance annulation/rapatriement.**
- ➡ Par respect des participants et pour des raisons de sécurité, les chiens ne sont pas admis.

Le chef de course

- ❖ est seul responsable de l'organisation et du déroulement de la randonnée,
- ❖ prend les inscriptions,
- ❖ donne les renseignements nécessaires,
- ❖ décide du maintien ou de l'annulation de la randonnée,
- ❖ peut ne pas accepter une personne mal équipée ou pas assez entraînée pour la randonnée prévue, ceci sans dédommagement.

Genève*Rando*, organisatrice, agit uniquement en qualité d'intermédiaire auprès des transporteurs et de tout autre prestataire de services. En conséquence, Genève*Rando* ne pourra pas être tenue pour responsable des cas de force majeure (retard, panne, grève, accident, perte ou vol de bagages).

Chaque participant doit être couvert par sa propre assurance accident. L'affiliation à une organisation de secours aérien est conseillée, nombre de randonnées se déroulant en montagne. Genève*Rando* décline toute responsabilité pour les accidents pouvant survenir pendant toute la durée de la randonnée.

Le for juridique de l'association est Genève.

Toute correspondance doit être adressée à :





Genève*Rando*
1200 Genève





Conseils et recommandations

- ◆ De bonnes chaussures de marche constituent l'équipement principal du marcheur et les bâtons de randonnées sont fortement recommandés.
- ◆ L'équipement doit permettre de faire face à tout changement des conditions météorologiques prévalant au départ de la randonnée.
- ◆ L'aptitude physique doit correspondre à l'effort demandé. Savoir reconnaître ses limites c'est faire preuve de respect et de bon sens envers soi-même et les autres randonneurs.
- ◆ Les déchets des pique-niques sont redescendus en plaine par le participant qui en est à l'origine.
- ◆ Une pièce d'identité et une pharmacie de poche sont vivement recommandées.
- ◆ Prévoir largement à boire.

Légendes des signes

- ◆ Facile, moyen et difficile sont les trois critères de Suisse Rando qui apparaissent sur le nouveau site, mais nous continuerons à utiliser les étoiles à la suite du titre de la randonnée.

Nombre d'étoiles		
	facile	marcheur moyennement entraîné ; pas de difficulté notable
	facile	marcheur bien entraîné ; dénivelé non négligeable
	moyen	marcheur bien entraîné ; dénivelé important chemins de montagne
	difficile	marcheur bien entraîné ; chemins de randonnée alpine

		Durée de marche	Dénivelé
	facile	jusqu'à 3h15	jusqu'à 300m
	facile	de 3h15 à 4h30	de 300m à 600m
	moyen	de 4h30 à 5h30	de 600m à 1000m
	difficile	plus de 5h30	plus de 1000m

Merci de photocopier ce bulletin autant de fois que nécessaire et d'utiliser un bulletin par participant et par randonnée.

Bulletin d'inscription

Vous pouvez également vous inscrire par téléphone ou par courrier électronique auprès des responsables qui ont indiqué leur adresse e-mail

Mais en mentionnant expressément **TOUS LES RENSEIGNEMENTS DEMANDES CI-APRES**

N° de randonnée / week-end / séjour :

Date :

Nom :

Prénom :

Adresse :

N° postal : Lieu :

Tél. fixe :

Tél. mobile :

Adresse e-mail :

Membre oui ☐ non ☐

Abo ½ tarif CFF oui ☐ non ☐

Abo général CFF oui ☐ non ☐

Propre titre de transport oui ☐ non ☐

Visite guidée/restaurant oui ☐ non ☐

Date :

Signature :

BULLETIN D'INSCRIPTION SUR LE SITE

Notre nouveau site internet est maintenant en ligne. Comme vous l'avez certainement remarqué, il y a quelques petits changements, dont un en particulier : le formulaire d'inscription. On ne vous demande plus si vous avez un abonnement demi-tarif ou un abonnement général (AG) mais vous devez maintenant inscrire ces informations dans la case : Remarques.

Prénom	<input type="text"/>
Nom	<input type="text"/>
Rue	<input type="text"/>
Adresse supplémentaire	<input type="text"/>
Code postal	<input type="text"/>
Lieu	<input type="text"/>
Téléphone	<input type="text"/>
e-mail	<input type="text"/>
Nombre de personnes	<input type="text"/>
Remarques	<div>Voir ci-dessous.</div>

Dans la rubrique Remarques, n'oubliez pas d'indiquer si vous avez un abonnement demi-tarif, un AG ou si vous prenez votre propre billet ainsi que de mentionner en plus si vous êtes membre ou si c'est une course d'essai.

Les chefs de course vous en remercient par avance.

CONTACTS

CHEVALIER Arlette Avenue de Miremont 9, 1206 Genève a.chevalier@sunrise.ch	022 347 96 37 078 806 27 91
EVERETT Paul paul@geneverando.ch	079 687 77 26
FLÖRCHINGER Irmgard Chemin de Maisonneuve 8, 1219 Châteline irmgard.floerchinger@bluewin.ch	022 345 06 46 079 615 52 50
GYGI Raphaële Chemin du Fief-de-Chapitre 2, 1213 Petit-Lancy message@raphaelegygi.com	079 203 47 77
HOLLINGER Catherine Rue du Temple-Allemand 81 2300 La Chaux-de-Fonds catherine.hollinger@bluewin.ch	079 752 89 30
KUNG Astrid kung.astrid@bluewin.ch	022 734 75 51
LEHMANN Pierre Rue du Grand-Pré 6, 1202 Genève	079 449 44 42
LINEMANN Christiane Chemin du Mont-Blanc 29, 1170 Aubonne clinemann@bluewin.ch	079 240 66 47
MASHAYEKH Mojtaba Chemin Maurice Braillard 12, 1202 Genève mash@bluewin.ch	079 956 56 54
MOLLARD Jean-Philippe Chemin de la Butte 18 1279 Chavannes-de-Bogis jphmollard@bluewin.ch	022 776 47 52 079 305 61 33
MONNIER Grégoire Chemin de la Caille 14, 2000 Neuchâtel randonneur@net2000.ch	032 544 26 76 079 474 79 15
MOSSIÈRE Anne-Marie annemarie.mossiere@yahoo.fr	022 771 21 16 079 237 04 93

CONTACTS

NOËL Virginie virginie@geneverando.ch	076 618 99 60
OCH Olivia olivia@geneverando.ch	079 617 02 42
PORTAL Stéphanie stephanie@geneverando.ch	022 345 68 11
PEROTIN Catherine Square Claire-Matin 14 1213 Petit-Lancy	022 793 98 43 076 538 24 46
RIZZI Jean-Marie Ch. du Vieux-Château 1, 1264 Saint-Cergue	022 360 80 74 079 611 84 69
SCHULÉ Christophe christophe@geneverando.ch	077 403 52 38
STIMAC Natalie natalie@geneverando.ch	

COMITÉ

EVERETT Paul
FLÖRCHINGER Irmgard
GUGELMANN Margrit
GUIGNARD Claude
HEBLER Lucy
LINEMANN Christiane

NOËL Virginie
PORTAL Stéphanie

Président
Webmaster
Relations publiques
Finances
Membre
Coordinatrice des courses
Rédactrice du programme
Relations publiques
Trésorière
Les Coups de Main

Dimanche 6 janvier 2019

Raquettes : La Croix de Châtel (VD)

N°1



Inscription : 2 janvier auprès du CC

Marche : 4h

Dénivelé : +/-400m

Difficulté : aucune

Prix : CHF 32.- + taxe

Repas : tiré du sac
café au départ

Carte : CN 1222 Cossonay

CC : Jean-Philippe Mollard 022 776 47 52

AD : Stéphanie Portal stephanie@geneverando.ch

Pour une fois, le col du Mollendruz inaugurera la saison raquettes 2019, avec une classique souvent visitée, mais qui permet quelques variantes selon l'enneigement. Le sentier balisé raquettes traverse une zone forestière et prend la direction de la Combe de la Neige dont l'extrémité permet une vue dégagée sur les pâturages qui dominent le village de L'Abbaye et le Lac de Joux. Par le chalet du Mollendruz, on atteint sans difficulté le sommet de la Croix de Châtel (1420m). Descente sur Pétra Félix par le chalet des Croisettes et les combes situées derrière Le Mollendruz.

En car

Aller : 08h00 Place de Neuve

Retour : 18h00 (environ)

Dimanche 13 janvier 2019

Raquettes à Plaine Joux (F)

N°2



Inscription : 9 janvier auprès du CC

Marche : 3h30

Dénivelé : +/-340m

Difficulté : aucune

Prix : CHF 32.- + taxe

Repas : tiré du sac
café au départ

Carte : IGN 3429 ET Bonneville

Divers : pièce d'identité, Euros

CC : Stéphanie Portal stephanie@geneverando.ch

AD : Arlette Chevalier 022 347 96 37

Situé dans le massif du Chablais, Plaine Joux est l'endroit idéal pour découvrir les sensations que la randonnée en raquettes peut vous apporter, tout en contemplant les sapins et sommets enneigés de cette plaine facile d'accès et ensoleillée.

En car

Aller : 8h30 Place de Neuve

Retour : 16h30 (environ)

Mercredi 16 janvier 2019

Raquettes: La Cure - La Givrine par la cabane des Carroz (VD)

N°3



Inscription : 14 janvier
limité à 12 participants

Marche : 3h30

Dénivelé : +350m/-300m

Difficulté : facile / WT1

Prix : sera directement communiqué aux participants

Repas : tiré du sac
café au départ

Carte : CN 1241 Le Marchairuz

CC : Paul Everett 079 687 77 26

AD : Irmgard Flörchinger irmgard.florchinger@bluewin.ch

De La Cure nous passons par Les Cropettes pour arriver à L'Arzière, puis petite montée à la cabane des Carroz (fermée). Descente à La Givrine par le Pré du Four.

Horaire

Les horaires seront directement communiqués aux participants

Equipement : raquettes, bâtons avec rondelles, chaussures de montagne, vêtements chauds, pique-nique avec boisson chaude.

Mercredi 23 janvier 2019

Du Canada à la Plaine (GE)

N°4



Inscription : 22 janvier 2019
limité à 16 participants

Marche : 4h30

Dénivelé : +/-300m

Difficulté : facile / T1

Prix : billet unireso + taxe

Repas : tiré du sac
café au départ

Carte : 270T Genève

Divers : possibilité de quitter le groupe
après 2 heures de marche

CC : Paul Everett

079 687 77 26

AD :

Passage par les forêts de la rive droite.

Horaire

Rendez-vous : 11h00 à Vernier

Equipement : bonnes chaussures de marche.

Du mercredi 23 au dimanche 27 janvier 2019

Mini-Séjour Raquettes à Einsiedeln (SZ)

N°5



Inscription : 31 décembre 2018 auprès du CC
limité à 18 personnes

Marche : 4h30 par jour en moyenne

Dénivelé : +/-700m env.

Difficulté : aucune

Prix (½ tarif) : CHF 650.- ½ pension, ch. à 2 lits,
CHF 720.- ½ pension, ch. à 1 lit
(transports inclus)

Repas : tirés du sac
café au départ

Cartes : CN 1132 Einsiedeln
CN 1152 Ibergereg

CC : Jean-Philippe Mollard	022 776 47 52
AD : Astrid Kung	022 734 75 51

Avec ce nouveau mini-séjour raquettes, décalé d'une semaine, on entame la 2^{ème} dizaine des sorties hivernales. Cette fois, ce sera à Einsiedeln proche d'Oberiberg déjà visité en 2013. Les randonnées, prévues vers le Furggelenstock, le Wildspitz, ou entre Euthal et Innerthal devront satisfaire aux nouvelles normes, à savoir ne pas dépasser WT 2. Sur le voyage aller, une traversée sur Brunni par le Hochstuckli, au départ de Sattel, est envisagée.

Horaire	Aller	Retour
Genève-Cornavin	07h15	19h18
Zürich	10h12	16h32
Einsiedeln	10h58	15h25

Dimanche 27 janvier 2019

Raquettes au Grand Taureau (NE)

N°6



Inscription : 23 janvier auprès du CC

Marche : 4h30

Dénivelé : +227m/-503m

Prix : CHF 32.- + taxe

Repas : tiré du sac
café au départ

Cartes : CN 1162 Les Verrières
CN 1182 Ste-Croix

Divers : pièce d'identité, CHF, Euros

CC : Grégoire Monnier 079 474 79 15

AD : Mojtaba Mashayekh 079 956 56 54

Entre Les Verrières (Les Cernets) et La Cluse-et-Mijoux (Le Frambourg), ce parcours nous fera passer clandestinement la frontière franco-suisse, par le sentier de la Route de l'absinthe qui sera caché sous la neige – on l'espère. Enfin, le sentier ou l'absinthe ! A voir. Passage au sommet panoramique du Grand Taureau 1323m et au Gounefay, salle de pique-nique chauffée disponible en cas de mauvais temps !

En car

Aller : 07h45 Place de Neuve

Retour : 19h00 (environ)

Dimanche 3 février 2019

Raquettes : Le Mont Chéry (F)

N°7



- Inscription : 29 janvier
limité à 16 participants
- Marche : 5/6h
- Dénivelé : +/-650m
- Difficulté : hors sentier
- Prix : entre CHF 25.- et 30.-
en voitures privées ou Mobility
- Repas : tiré du sac
café au départ
- Carte : 3528 ET Morzine
- Divers : pièce d'identité, CHF et Euros pour
le verre de l'amitié

CC : Paul Everett 079 687 77 26

AD : Irmgard Flörchinger irmgard.floerchinger@bluewin.ch

De la station des Gets monter par les pentes douces jusqu'au col de Lachat puis suivre l'arête jusqu'au sommet. Le retour se fait par le même chemin.

Horaire

Rendez-vous : 08h00

Retour : 17h00/18h00 (environ)

Equipement : raquettes, bâtons avec rondelles, chaussures de montagne, vêtements chauds, pique-nique avec boisson chaude.

Dimanche 10 février 2019

Chalet de Balme et Sur-Cou (F)

N°8



Inscription : 6 février auprès du CC
Marche : 4h30
Dénivelé : +/-650m
Difficulté : aucune
Prix : CHF 32.- + taxe
Repas : tiré du sac
café au départ
Carte : IGN 3430 ET
Divers : pièce d'identité, CHF, Euros

CC : Jean-Philippe Mollard	022 776 47 52
AD : Anne-Marie Mossière	022 771 21 16

Depuis le Chesnet, non loin de l'ancienne station de ski d'Orange, s'engager sur la piste qui prolonge la route en direction de la cuvette du Chalet de Balme dominé par la paroi de Roche Parnal. On se dirige ensuite vers le col de Cou, puis par l'arête sud-est sur la Pointe de Sur-Cou (1810m). La pente est soutenue mais ne comporte pas de difficulté. Pour le retour, depuis le col de Cou, une variante dans une trouée forestière permet de rejoindre l'itinéraire de montée.

En car

Aller : 08h00 Place de Neuve
Retour : 18h00 (environ)

Mercredi 13 février 2019

Cologny-Gy (GE)

N°9



Inscription : 11 février
limité à 16 participants

Marche : 3h/4h

Dénivelé : +220m/-150m

Difficulté : facile / T1

Prix : billet unireso + taxe

Repas : tiré du sac

Carte : 270T Genève

CC : Paul Everett

079 687 77 26

AD :

Balade sur les sentiers de la rive gauche du canton.

Horaire

Rendez-vous : 11h00 arrêt TPG Genève-Plage

Baskets acceptées.

Dimanche 17 février 2019

Raquettes : Pointe de Lens (F)

N°10



- Inscription : 13 février
limité à 12 participants
- Marche : 6h/7h
- Dénivelé : +/-700m
- Difficulté : moyen / WT2
- Prix : CHF 25.-, covoiturage ou
CHF 35.- avec Mobility
- Repas : tiré du sac
- Carte : IGN 3528 ET Morzine
- Divers : pièce d'identité, Euros
indiquer si vous êtes chauffeur ou
abonné de Mobility

CC : Paul Everett

079 687 77 26

AD : Irmgard Flörchinger irmgard.floerchinger@bluewin.ch

Horaire

Aller : 07h00 Gare routière

Retour : entre 17h00 et 18h00 (environ)

**Equipement : DVA, pelle et sonde, raquettes,
bâtons avec rondelles, chaussures de montagne,
vêtements chauds, pique-nique avec boisson
chaude.**

Mercredi 20 février 2019

Raquettes : Crêt de la Neige (F)

N°11



Inscription : 15 février
limité à 12 participants

Marche : 5h/6h

Dénivelé : +/-850m

Difficulté : moyen / WT2

Prix : déplacement en voiture privée ou
Mobility

Repas : tiré du sac

CC : Paul Everett 079 687 77 26

AD : Irmgard Flörchinger irmgard.floerchinger@bluewin.ch

Du Crêt entre Le Reculet et le sommet, vues du
Mont-Blanc jusqu'au Cervin.

Horaire

Départ : 07h30

Equipement : raquettes, bâtons avec rondelles,
chaussures de montagne, vêtements chauds,
pique-nique avec boisson chaude.

Dimanche 24 février 2019

Raquettes : Col de Cenise et Rochers de Leschaux (F)

N°12



Inscription : 20 février auprès du CC

Marche : 5h

Dénivelé : +/-700m

Difficulté : aucune

Prix : CHF 32.- + taxe

Repas : tiré du sac
pas de café au départ

Carte : IGN 3430 ET La Clusaz Le Grand
Bornand

Divers : pièce d'identité, CHF, Euros

CC : Jean-Philippe Mollard

022 776 47 52

AD : Stéphanie Portal

stephanie@geneverando.ch

Après le parking de La Pellaz, on prend la direction de la Ferme des Frachets et du col de Cenise, précédé d'une butte couronnée d'une croix. Par bonnes conditions et surtout en l'absence de brouillard, la randonnée se poursuit sur un vaste plan incliné en suivant plus ou moins le sentier d'été jusqu'à l'extrémité du plateau des Rochers de Leschaux. Puis une vague crête dépourvue de relief nous permet d'atteindre la croix sommitale (1930m). Retour par le même itinéraire.

En car

Aller : 08h00 Place de Neuve

Retour : 18h00 (environ)

Dimanche 3 mars 2019

Raquettes : Traversée des Monts Chevreuils (VD)

N°13



Inscription : 28 février
limité à 12 participants

Marche : 4h/5h

Dénivelé : +/-400m

Difficulté : facile / WT1

Prix : carte journalière CFF

Repas : tiré du sac

Cartes : CN 1265 Les Mosses
262T Rochers de Naye

CC : Paul Everett 079 687 77 26

AD : Irmgard Flörchinger irmgard.floerchinger@bluewin.ch

Horaire

Rendez-vous : 07h30 Gare de Cornavin

Equipement : raquettes, bâtons avec rondelles,
chaussures de montagne, vêtements chauds,
pique-nique avec boisson chaude.

Mercredi 6 mars 2019

Raquettes : Kandersteg - Gemmi (BE)

N°14



Inscription : 4 mars
limité à 16 participants

Marche : 3h/4h

Dénivelé : +550m/-150m

Difficulté : facile / WT1

Prix : carte journalière + téléphérique et
taxe

Repas : tiré du sac

CC : Paul Everett 079 687 77 26

AD : Pierre Lehmann 079 449 44 42

Classique avec les vues sur le Balmhorn, le
Daubenhorn, le Steghorn et le Wildstrubel.

Horaire

Rendez-vous : 07h00 Gare de Cornavin

Equipement : raquettes, bâtons avec rondelles,
chaussures de montagne, vêtements chauds,
pique-nique avec boisson chaude.

Du samedi 9 au dimanche 10 mars 2019

Week-End : Raquettes au Castel Hôtel Weisshorn – Les Andins (VS)

N°15



- Inscription : 31 janvier auprès du CC
limité à 18 personnes
- Marche : 4h30 par jour
- Dénivelé : +/-700m par jour
- Difficulté : aucune
- Prix : CHF 170.- ½ pension, ch. à 2 lits,
CHF 200.- ½ pension, ch. à 1 lit
- Repas : tirés du sac, café au départ
- Cartes : CN 1287 Sierre
CN 1307 Vissoie
- Divers : sans les transports, prévoir carte
journalière ou billet dégriffé

CC : Jean-Philippe Mollard	022 776 47 52
AD : Astrid Kung	022 734 75 51

Retournons au Castel, cet hôtel à 15 min de la gare de Sion, pour effectuer deux sorties raquettes en Valais en économisant les voyages en train. Le samedi, depuis St-Luc, montée à l'hôtel Weisshorn par le Prilet ou par le sentier des planètes. Et dimanche, direction Anzère et le bisse de Sion pour un joli parcours vers les Rousses au milieu des rochers de l'alpage de Serin, au pied de la combe des Andins. Autre rando possible dimanche selon enneigement.

Horaire	Aller	Retour
Genève-Cornavin	07h30	18h30
St-Luc	10h30	
Anzère		15h02

Mercredi 13 mars 2019

Mellingen - Bremgarten (AG)

Le long des rives de la Reuss

N°16



Inscription : 11 mars
limité à 16 participants

Marche : 3h/4h

Dénivelé : +/-150m

Difficulté : facile / T1

Prix : carte journalière + taxe

Repas : tiré du sac

CC : Paul Everett 079 687 77 26

AD : Irmgard Flörchinger irmgard.floerchinger@bluewin.ch

Longer la rive droite de la Reuss en passant par
Sulz et la réserve naturelle de Rüsshalde.

Horaire

Rendez-vous : 07h00 Gare de Cornavin

Retour : 20h00 (environ)

Equipement : chaussures de randonnée ou
baskets.

Samedi 16 mars 2019

Sur les Frontières - Mont Mourex (GE/F/VD)

N°17



Inscription : sans
Marche : 4h
Dénivelé : +/-350m
Difficulté : aucune
Prix : billet unireso 3 zones + taxe
Repas : tiré du sac
pas de café au départ
Carte : 270T Genève
Divers : pièce d'identité, Euros
variante une étoile possible à
discuter avec le chef de course à
l'avance

CC : Christophe Schulé 077 403 52 38
AD : Natalie Stimac

Quoi de mieux qu'une douane pour démarrer cette année sur les frontières. Nous parcourons une version allongée de la boucle transfrontalière N°10. Après Grilly, nous gravirons le Mont Mourex afin de profiter d'un magnifique panorama. Au retour, nous traversons la Versoix à la sortie du marais pour franchir une autre frontière celle du canton de Vaud.

Horaire	Aller	Retour
Genève-Cornavin	09h31	17h27
Versoix gare		17h09
Versoix-gare bus U	10h04	17h09
Sauverny-Douane	10h12	
Chavannes-des-Bois bus U		16h40

Mercredi 20 mars 2019

Itinéraire Transfrontalier (GE/F)

Dardagny - Challex

N°18



Inscription : 18 mars
limité à 16 participants

Marche : 4h

Dénivelé : +/-200m

Difficulté : facile / T1

Prix : billet unireso + taxe

Repas : tiré du sac

Carte : 270T Genève

Divers : pièce d'identité, Euros

CC : Paul Everett

079 687 77 26

AD :

Pendant cette balade en boucle nous passons par le château et manoir de Dardagny, la mairie et le château de Challex, l'ancien château et bourg de la Corbière, suivant en partie l'ancien passage qui reliait Gex et Genève.

Horaire

L'heure et le rendez-vous seront communiqués directement aux participants

Equipement : de randonneur.

Dimanche 24 mars 2019

Printemps entre St-George et le Signal de Bougy (VD)

N°19



Inscription : 20 mars auprès du CC
Marche : 4h
Dénivelé : +250/-500m
Difficulté : aucune
Prix (½ tarif) : CHF 20.- (billet coll.) + taxe
Repas : tiré du sac
café au départ
Carte : CN 1241 Marchairuz
Divers : quelques portions de routes en dur

CC : Jean-Philippe Mollard	022 776 47 52
AD : Virginie Noël	079 618 99 60

Pour cette dernière sortie avant l'arrivée du printemps, le départ de Cornavin ne sera pas trop matinal. Arrivés à St-George vers 10h, on emprunte l'itinéraire qui se dirige vers le haut du village, dans la direction opposée au Marchairuz, vers le joli point de vue du Rocher de la Baume. Au début, le parcours est surtout forestier aux abords du Mont Chaubert, puis se déroule à travers champs avant l'arrivée à Gimel. Pique-nique sur la place du village et tea-room à proximité. La randonnée se poursuit vers le Signal de Bougy par le bois des Ursins et la ferme de la Gravine.

Horaire	Aller	Retour
Genève-Cornavin	08h49	17h40
Rolle		17h15
Allaman	09h31	
St-George	09h58	
Signal de Bougy		16h44

Dimanche 7 avril 2019

Le Sentier Balcon du Val de Fier (F)

N°20



Inscription : 3 avril auprès du CC
Marche : 5h
Dénivelé : +/-550m
Difficulté : aucune
Prix : CHF 32.- + taxe
Repas : tiré du sac
pas de café au départ
Carte : IGN 3331 OT Rumilly - Seyssel
Divers : pièce d'identité, CHF, Euros

CC : Jean-Philippe Mollard	022 776 47 52
AD : Astrid Kung	022 734 75 51

La poursuite de l'exploration printanière du Haut-Pays Savoyard passera cette année par la découverte du Val de Fier. C'est une randonnée variée, sauvage, avec de beaux points de vue qui vous attend. Par le hameau et la chapelle de Chavanne, les sentiers balcons supérieurs et inférieurs taillés dans les buis et autres épineux longent le Val de Fier jusqu'à deux plateformes d'où la vue est saisissante sur le plateau de Seyssel. Le retour se déroule sur une zone de lapiaz puis de pâturages en direction de la ferme du Comte et finalement du village de St-André.

En car

Aller : 08h00 Place de Neuve
Retour : 18h00 (environ)

Samedi 13 avril 2019

Assemblée générale

Le Comité de Genève*Rando* se réjouit de vous rencontrer nombreuses et nombreux à l'occasion de notre assemblée générale.

Au cours de la partie officielle nous reviendrons sur les activités de l'année écoulée, finances, randonnées, balisage et autres. C'est également le moment propice pour les membres de notre association de prendre la parole et de nous faire part de leurs interrogations, de leurs désirs, de leurs frustrations, bref de s'exprimer afin que le Comité puisse avancer d'une manière satisfaisante pour les membres.

Puis viendra la partie festive, avec un apéritif et le repas, toujours appréciés.

Afin de terminer agréablement cette journée, une balade digestive vous sera proposée par Paul.

Tous les détails de cette journée vous seront communiqués dans le courant du printemps.

Samedi 13 avril 2019

Balade Digestive de Lully à Carouge (GE)

Inscription : sans inscription

Marche : 3h30

Dénivelé : +150/-200m

Difficulté : facile / T1

Prix : aucun

Carte : 270T Genève

Divers : possibilité de quitter le groupe après
une heure ou deux heures

CC : Paul Everett

079 687 77 26

L'Aire, Perly, Arare, Compesières, Bois du Milly, la
Drize.

Horaire : départ après le repas de l'AG

Dimanche 14 avril 2019

Les Gorges de l'Orbe (VD)

N°21



Inscription : 11 avril auprès du CC

Marche : 4h15

Dénivelé : +/-400m

Difficulté : aucune

Prix (½ tarif) : CHF 32.- (billet coll.) + taxe

Repas : tiré du sac

Carte : CN 1202 Orbe

CC : Irmgard Flörchinger irmgard.floerchinger@bluewin.ch

AD : Virginie Noël 079 618 99 60

A la montée, nous suivons la rive gauche de l'Orbe par un sentier très bien aménagé et sans danger. Aux Clées, nous passons sous le petit pont pour admirer la cascade du Saut du Day. Vous pourrez voir des marmites glaciaires. C'est aussi aux Clées que nous faisons demi tour pour descendre, nous entamons la rive droite de l'Orbe en passant par les Grottes de Montcherand pour revenir sur nos pas du matin à l'entrée des gorges. Une randonnée paisible en pleine nature qui se réveille après l'hiver.

Horaire	Aller	Retour
Genève-Cornavin	08h19	18h10
Orbe	09h47	16h47

Mercredi 17 avril 2019

Un Etang de Rêve près de Saignelégier (BE)

N°22



Inscription : 15 avril 2019
limité à 12 participants

Marche : 4/5h

Dénivelé : +300/-400m

Difficulté : T1 / facile

Prix : carte journalière + taxe

Repas : tiré du sac

Carte : CN 1104 Saignelégier

CC : Paul Everett 079 687 77 26

AD : Irmgard Flörchinger irmgard.floerchinger@bluewin.ch

Balade de Saignelégier à Tramelan en contournant
le plus grand étang tourbière de Suisse.

Horaire

Rendez-vous : 08h00 Gare de Cornavin

Retour : 19h00 (environ)

Equipement : de randonneur.

Mercredi 24 avril 2019

Sauverny - Nyon (VD)

N°23



Inscription : 22 avril
limité à 16 participants

Marche : 4h

Dénivelé : +150/-200m

Difficulté : facile / T1

Prix : billet individuel + taxe

Repas : tiré du sac
café au départ

Divers : pièce d'identité, CHF, Euros

CC : Paul Everett

079 687 77 26

AD :

À travers la frontière dans le canton de Vaud, suivant la Versoix et le Boiron de Nyon ; visite du lieu de repos final de Richard Burton et Alistair Maclean (écrivain du «Quand les Aigles attaquent»; Richard Burton était acteur dans le film), et en passant les Marais des Bataillards et l'enclave de Céligny.

Horaire

L'heure et le rendez-vous seront communiqués aux participants

Equipement : de randonneur.

Samedi 27 avril 2019

Haut Emmental Bernois (BE)

N°24



Inscription : 23 avril auprès du CC

Marche : 5h

Dénivelé : +710m/-756m

Prix (½ tarif) : carte journalière dégriffée CHF 29.-
(achat dès 60 jours avant la date) +
taxe

Repas : restaurant, assiette fitness
à choix (CHF 21.- / 27.50)

Cartes : 1188 Eggiwil
1187 Münsingen

CC : Grégoire Monnier 079 474 79 15

AD : Raphaële Gygi 079 203 47 77

Nous relierons la haute vallée de l'Emme, depuis Schangnau, à la vallée de l'Aare, en passant par un surprenant pont naturel et deux chemins sur des larges crêtes panoramiques. Arrêt au restaurant du col routier du Schallenberg et transfert en bus entre Süderen, Oberei et Unterlangenegg et Kreuzweg, pour ne pas avoir 7 heures de marche en tout !

Horaire	Aller	Retour
Genève-Cornavin	06h42	21h18
Bern	08h36	19h34
Escholzmatt	09h22	
Schangnau	09h40	
Thun		19h04
Fahrni b. Bern, Lueg		18h38

Dimanche 28 avril 2019

Bisse de Lentine et Bisse de Clavau (VS)

N°25



Inscription : 24 avril auprès du CC
Marche : 4h30
Dénivelé : +/-500m
Difficulté : aucune
Prix (½ tarif) : CHF 48.- (billet coll.) + taxe
Repas : tiré du sac
café au départ
Cartes : CN 1286 St-Léonard
CN 1306 Sion

CC : Jean-Philippe Mollard	022 776 47 52
AD : Arlette Chevalier	022 347 96 37

Pour cette sortie printanière en Valais avec en arrière-plan les sommets encore enneigés, allons randonner le long de deux bisses au-dessus de Sion. Après la traversée de la ville, c'est la montée au Lac du Mont d'Orge, point de départ du Bisse de Lentine que l'on suit jusqu'à la Sionne en contre-bas de Drône. Une petite remontée vers Champlan permet d'accéder au bisse de Clavau qui nous ramènera à Sion, en passant par la jolie guérite-buvette de Brûlefer, vraisemblablement trop petite pour notre groupe.

Horaire	Aller	Retour
Genève-Cornavin	07h30	17h48
Sion	09h25	16h02

Dimanche 5 mai 2019

Chasseral - Chaumont (NE)

N°26



Inscription : 1^{er} mai auprès du CC

Marche : 4h15

Dénivelé : +240m/-700m

Difficulté : aucune

Prix : CHF 32.- + taxe

Repas : tiré du sac
café au départ

Carte : 232T Vallon de Saint-Imier

CC : Catherine Hollinger 079 752 89 30

AD : Christiane Linemann 079 240 66 47

Nous arrivons sans effort au sommet qui sera notre point de départ. Nous longeons la crête de Chasseral, offrant une vue sur le Jura d'un côté et sur le lac et les Alpes de l'autre. Nous poursuivons à travers forêts et prairies où les jonquilles et d'autres fleurs pointeront leur bout de nez, pour arriver à Chaumont.

En car

Aller : 08h00 Place de Neuve

Retour : 19h00 (environ)

Séjour du 4 au 11 mai 2019

Randonnée en Croatie avec visites culturelles (HR)

N°27



Inscription : 15 janvier auprès du CC
limité à 14 participants

Marche : 4/5h par jour

Dénivelé : +400m/-800m

Difficulté : aucune

Prix : se renseigner auprès du CC

Repas : pique-niques fournis par le guide

CC : Irmgard Flörchinger irmgard.floerchinger@bluewin.ch
AD : Guide local

Vol de Genève à Split et retour. Randonnées sur 4 îles (Brac, Hvar, Korcula, Peljesac) et dans les Monts Dinara. Visites culturelles de Split, Korcula, Dubrovnik. Grande variété de paysages entre la mer et les montagnes.

Horaire (avion)	Aller	Retour
Genève-Aéroport	11h00	14h50
Split	12h35	13h10

Dimanche 12 mai 2019

St-Maurice-de-Rotherens - Yenne (F)

Un retour de Compostelle

N°28



Inscription : 8 mai auprès du CC

Marche : 5h30

Dénivelé : +/-500m

Difficulté : aucune

Prix : CHF 32.- + taxe

Repas : tiré du sac
café au départ

Carte : IGN ET 3232 Saint-Maurice

Divers : pièce d'identité, CHF, Euros

CC : Jean-Philippe Mollard 022 776 47 52

AD : Astrid Kung 022 734 75 51

A contre-courant des pèlerins qui se rendent à Saint-Jacques de Compostelle, nous remonterons vers le nord de cet itinéraire entre les étapes de Saint-Maurice-de-Rotherens et de Yenne. Le parcours emprunte les collines qui surplombent la rive gauche du Rhône, en passant par les points de vue de Pierre Vire et du Mont Tournier. Après un cheminement en enfilade au-dessus des rochers de la Croix de Chevru et en face de l'ancien monastère de Pierre-Châtel, le sentier du GR65 rejoint la bourgade de Yenne.

En car

Aller : 07h00 Place de Neuve

Retour : 18h00 (environ)

Du samedi 25 au dimanche 26 mai 2019

Week-End à Champagnole (F)

Trou de l'Abîme et Cascades du Hérisson

N°29



Inscription : 31 mars auprès du CC
limité à 22 personnes

Marche : J1 : 4h30
J2 : 5h30

Dénivelé : J1: +/-400m
J2: +/-800m

Difficulté : aucune

Prix : CHF 200.- ½ pension, ch. à 2 lits,
CHF 250.- ½ pension, ch. à 1 lit

Repas : tirés du sac, café au départ

Carte : IGN 3326 ET Champagnole

Divers : pièce d'identité, Euros

CC : Jean-Philippe Mollard	022 776 47 52
AD : Astrid Kung	022 734 75 51

Le site des Cascades du Hérisson est très touristique mais il est possible de combiner un circuit plus confidentiel. Au départ du parking d'Illay, on prend la direction de Bonlieu et du point de vue de la "Dame Blanche", sur les lacs du Vals et de Chambly, pour finalement remonter les sept cascades. Transfert à l'hôtel du Bois Dormant aux portes de Champagnole. Le lendemain, départ pour St-Claude avec un circuit qui combinera l'ascension du Crêt Pourri et le parcours des gorges de l'abîme.

En car

Aller : 07h30 Place de Neuve

Retour : 18h00 (environ)

Dimanche 2 juin 2019

L'Arboretum (VD)

N°30



Inscription : 29 mai auprès du CC

Marche : 3h

Dénivelé : +128m/-218m

Difficulté : aucune

Prix (½ tarif) : CHF 24.- (billet coll.) + taxe

Repas : tiré du sac

Carte : CN 1242 Morges

CC : Christiane Linemann 079 240 66 47

AD : Catherine Perotin 022 793 98 43

De la gare de Bière, nous descendons jusqu'à l'Aubonne en traversant des champs cultivés, des vergers et des vignes. Nous entrons à l'Arboretum : des rosiers, des étangs, un pont couvert, la jonction du Toleure et de l'Aubonne, un petit barrage, le paysage est varié. Nous continuons notre route pour arriver à Aubonne.

Horaire	Aller	Retour
Genève-Cornavin	09h30	16h10
Morges	10h11	
Bière	10h41	
Allaman		15h41
Aubonne		15h25

Randonnées accompagnées GenèveRando 2019

No	Date	☆	Randonnée	Chef (fe)	Adjoint (e)	
1	di	2	Raquettes : La Croix de Châtel (VD)	Jean-Philippe	Stéphanie	Portal
2	di	2	Raquettes à Plaine Joux (F)	Stéphanie	Arlette	Chevalier
3	me	1	Raquettes : La Cure - La Givrine (VD)	Paul	Imgard	Flörchinger
4	me	1/2	Du Canada à la Plaine (GE)	Paul	Everett	
5	me-di	3	Mini-Séjour Raquettes à Einsiedlen (SZ)	Jean-Philippe	Astrid	Kung
6	di	2	Raquettes au Grand Taureau (NE)	Grégoire	Mojtaba	Mashayekh
7	di	3	Raquettes : Le Mont-Chéry (F)	Paul	Imgard	Flörchinger
8	di	3	Raquettes : Chalet de Balme et Sur-Cou (F)	Jean-Philippe	Anne-Marie	Mossière
9	me	1	Cologny - Gy (GE)	Paul	Everett	
10	di	3	Raquettes : La Pointe de Lens (F)	Paul	Imgard	Flörchinger
11	me	3	Raquettes : Crêt de la Neige (F)	Paul	Imgard	Flörchinger
12	di	3	Raquettes : Col de Cenise et Rochers de Leschaux (F)	Jean-Philippe	Stéphanie	Portal
13	di	1	Raquettes : Traversée des Monts Chevreuils (VD)	Paul	Imgard	Flörchinger
14	me	2	Raquettes : Kandersteg - Gemmi (BE)	Paul	Pierre	Lehmann
15	sa-di	3	Week-End Raquettes au Castel (VS)	Jean-Philippe	Astrid	Kung

Randonnées accompagnées GenèveRando 2019

N°	Date	☆	Randonnée	Chef (fe)		Adjoint (e)		
16	me	13.03.19	2	Mellingen - Bremgarten (AG)	Paul	Everett	Imgard	Flörchinger
17	sa	16.03.19	2	Sur les Frontières : Le Mont-Mourex (GE/VD/F)	Christophe	Schulé	Natalie	Stimac
18	me	20.03.19	2	Itinéraire Transfrontalier : Dardagny - Challex (GE/F)	Paul	Everett		
19	di	24.03.19	2	Printemps entre St-Georges et Signal de Bougy (VD)	Jean-Philippe	Mollard	Virginie	Noël
20	sa	06.04.19	3	Sentier Balcon du Val de Fier (F)	Jean-Philippe	Mollard	Astrid	Kung
	sa	13.04.19		Assemblée Générale	Paul	Everett		
21	di	14.04.19	2	Les Gorges de l'Orbe (VD)	Imgard	Flörchinger	Virginie	Noël
22	me	17.04.19	2	Un Étang de Réves près de Saignelégier (JU)	Paul	Everett	Imgard	Flörchinger
23	me	24.04.19	1/2	Sauverny - Nyon (VD)	Paul	Everett		
24	sa	27.04.19	3	Haut Emmental Bernois (BE)	Grégoire	Monnier	Raphaèle	Gygi
25	di	28.04.19	2	Bisse de Lentine et Bisse de Clavau (VS)	Jean-Philippe	Mollard	Arlette	Chevalier
26	di	05.05.19	2	Chasseral - Chaumont (BE/NE)	Catherine	Hollinger	Christiane	Linemann
27	di-di	05-12.05.19	3	Séjour en Croatie (HR)	Imgard	Flörchinger	Guide Local	
28	di	12.05.19	3	Rotherens - Yenne (F)	Jean-Philippe	Mollard	Astrid	Kung
29	sa-di	25-26.05.19	3	Week-End à Champagnolle (F)	Jean-Philippe	Mollard	Astrid	Kung

Randonnées accompagnées Genève Rando 2019

N°	Date	☆			Chef (fe)	Adjoint (e)
30 di	02.06.19	2	L'Arboretum (VD)	Christiane	Linemann	Catherine Perotin
31 di	09.06.19	3	Rossinière - Allières (VD/FR)	Irmgard	Flörchinger	Anne-Marie Mossière
32 di	16.06.19	3	La Croix du Nivolet (F)	Jean-Philippe	Mollard	Stéphanie Portal
33 me-di	19-23.06.19	4	Alpes de Haute-Provence (F)	Pierre	Lehmann	Irmgard Flörchinger
34 je-di	20-23.06.19	2/3	Festival de Jura Rando (JU)	Christiane	Linemann	Catherine Hollinger
35 sa-di	29-30.06.19	3	Week-End : Alpstein, dans l'Ombre du Sântis (AI/AR)	Paul	Everett	Irmgard Flörchinger
36 di	30.06.19	3	Randa - Pont Kuonen - Europahütte (VS)	Jean-Philippe	Mollard	Mojtaba Mashayekh
37 di	07.07.19	3	Tour des Gastlosen (FR)	Irmgard	Flörchinger	Pierre Lehmann
38 sa	13.07.19	1	Nuit de la Randonnée (GE)	Cristophe	Schulé	Natalie Stimac
39 di	14.07.19	2/3	Le Lac de Pormenaz (F)	Stéphanie	Portal	A. Chevalier V. Noël
40 sa-di	20-21.07.19	4	Schwarzhorn - Dreizehntenhorn (VS)	Pierre	Lehmann	Paul Everett
41 sa-di	20-28.07.19	3	Randonnées à Pralognan (F)	Jean-Philippe	Mollard	Astrid Kung
42 sa-di	27-28.07.19	4	Week-End : Kandersteg - Englistenalp (BE)	Paul	Everett	Pierre Lehmann
43 sa-di	03-04.08.19	4	Week-End avec Vue sur le Glacier d'Aletsch (VS)	Irmgard	Flörchinger	Paul Everett
44 ma-di	06-11.08.19	4	Alpes Glaronnaises (GL)	Pierre	Lehmann	Irmgard Flörchinger

Randonnées accompagnées GenèveRando 2019

N°	Date	☆	Randonnée	Chef (fe)		Adjoint (e)	
45	sa-di 10-11.08.19	3	Week-End : Lever de Soleil au Parmelan (F)	Jean-Philippe	Mollard	Anne-Marie	Mossière
46	sa-di 17-18.08.19	4	Le Lötschenpass en traversée (BE/VS)	Imgard	Flörchinger	Grégoire	Monnier
47	me 21.08.19	1/2	De Veyrier à Laconnex (GE)	Paul	Everett		
48	di 25.08.19	3	Au-dessus de Nantua (F)	Stéphanie	Portal	Jean-	Mollard
49	me 28.08.19	2	Dans la Vallée de la Brecca (FR)	Paul	Everett		
50	sa-di 31.08-01.09	2/4	La Pointe de Sales (F)	Paul	Everett	Nesrin	Everett
51	sa-di 07-08.09.19	4	La Vallée des 72 Cascades (BE)	Imgard	Flörchinger	Raphaële	Gygi
52	di 15.09.19	4	La Pointe de Talamarche (F)	Jean-Philippe	Mollard	Anne-Marie	Mossière
53	di 22.09.19	4	Pierre Avoi (VS)	Imgard	Flörchinger	Paul	Everett
54	sa 28.09.19	1	Sur les Frontières (F/GE)	Christophe	Schulé	Natalie	Stimac
55	je-di 03-06.10.19	3	L'Intégrale du Rigi (LU-SZ)	Jean-Philippe	Mollard	Astrid	Kung
56	di 13.10.19	3	Le Pont - Dent de Vaulion - Romainmôtier - Croy (VD)	Imgard	Flörchinger	Grégoire	Monnier
57	di 20.10.19	4	Le Mont de Grange (F)	Jean-Philippe	Mollard	Stéphanie	Portal
58	me 23.10.19	1	De Lutry à Saint-Saphorin (VD)	Paul	Everett		
59	di 03.11.19	3	Sud-Thyon - Mayens de Sion (VS)	Jean-Philippe	Mollard	Raphaële	Gygi

Randonnées accompagnées Genève *Rando* 2019

N°	Date	☆	Randonnée	Chef (fe)		Adjoint (e)	
60	di 10.11.19	3	Au-Dessus du Brouillard (VD)	Irmgard	Flörchinger	Paul	Everett
61	me 20.11.19	1/2	Les Tuileries à Versoix (GE)	Paul	Everett		
	me 20.11.19		Soirée de fin d'année				
62	di 08.12.19	2	Rando de la 1ère neige : Les Chalets de Porchery (F)	Jean-Philippe	Mollard	Astrid	Kung
63	di 15.12.19	2	Raquettes de Noël : La Pointe des Rasses (F)	Jean-Philippe	Mollard	Astrid	Kung
64	me 18.12.19	1/2	Balade dans la Campagne Genevoise (GE)	Paul	Everett		

Dimanche 9 juin 2019

Rossinière - Allières (VD-FR)

N°31



Inscription : 6 juin auprès du CC

Marche : 5h

Dénivelé : +900m/-800m

Difficulté : aucune

Prix (½ tarif) : CHF 41.- (billet indiv.) + taxe

Repas : tiré du sac

Carte : 3302T Château-d'Oex

CC : Irmgard Flörchinger irmgard.floerchinger@bluewin.ch

AD : Anne-Marie Mossière 022 771 21 16

Randonnée de la vallée de la Sarine à la vallée de l'Hongrin. Du charmant village de Rossinière (plus grande maison en bois de Suisse, le Chalet Balthus), nous traversons de beaux alpages producteurs de L'Etivaz AOP et pouvons admirer le lac des Vernez et les Vanils, l'alpage de Corjon avec la Dent du même nom et la chaîne de la Gummfluh. Descente sur Allières à travers des forêts pour arriver dans la vallée de l'Hongrin.

Horaire	Aller	Retour
Genève-Cornavin	07h30	18h30
Rossinière	09h46	
Allières		16h32

Dimanche 16 juin 2019

La Croix du Nivolet (F)

N°32



Inscription : 12 juin auprès du CC
Marche : 5h
Dénivelé : +/-800m
Difficulté : aucune
Prix : CHF 32.- + taxe
Repas : tiré du sac
café au départ
Carte : IGN 3332 OT Chambéry
Divers : pièce d'identité, CHF, Euros

CC : Jean-Philippe Mollard 022 776 47 52
AD : Stéphanie Portal stephanie@geneverando.ch

Osons pour une fois un voyage un peu plus long afin de découvrir un joli sommet au-dessus de Chambéry, en partant du hameau de Progondran. Le circuit proposé permet de découvrir la Croix du Nivolet (1547m) en montant par le versant de Chambéry et en décrivant ensuite une boucle vers le nord sur le versant de La Féclaz, avec un retour au point de départ par le sentier du Pas du Croc. L'ascension finale passe par une fissure rocheuse bien sécurisée avec marches et câbles, qui débouche sur un replat au sommet des falaises, à 10 min. de la croix.

En car

Aller : 07h30 Place de Neuve
Retour : 18h30 (environ)

Du mercredi 19 au dimanche 23 juin 2019

Alpes de Haute-Provence (F)

N°33



Inscription : 1^{er} mars 2019 auprès du CC
limité à 6 participants

Marche : 6h à 8h par jour

Dénivelé : +/-1400m max.

Difficulté : difficile
pour bons marcheurs

Prix: env. CHF 400.- (transport et
hôtel) repas du soir non compris

Repas : tirés du sac

Cartes : IGN TOP25 3642ET, 3643ET,
3639OT, 3540OT, 3436OT, 3436ET

Divers : pièce d'identité, Euros

CC : Pierre Lehmann 079 449 44 42

AD : Irmgard Flörchinger irmgard.floerchinger@bluewin.ch

Quelques morceaux choisis le long de la route
Napoléon, de Grasse à Serres.

Horaire

Départ : 16h00 mercredi 19 juin,
parking «Départs», aéroport de
Genève

Retour : dimanche 23 juin en fin d'après-midi

Du jeudi 20 au dimanche 23 juin 2019

Festival de Jura Rando (JU)

3^{ème} édition

N°34



- Inscription : 11 avril auprès du CC
limité à 12 participants
- Marche : suivant le programme proposé
- Dénivelé : suivant la course choisie
- Difficulté : suivant la course choisie
- Prix (½ tarif) : CHF 400.- (transport, hôtel et demi-pension, sans les boissons)
- Repas : tirés du sac ou possibilité de se ravitailler sur place.
- Carte : CN 1085 Saint-Ursanne
- Divers : pièce d'identité, CHF

CC : Christiane Linemann	079 240 66 47
AD : Catherine Hollinger	079 752 89 30

Nous vous proposons de participer à la 3^{ème} édition du Festival de la Randonnée organisé par Jura Rando. Après les caravanes, nous retournons à l'hôtel.

Les horaires sont susceptibles d'être modifiés afin de les adapter au programme qui sera dévoilé début 2019.

Horaire	Aller	Retour
Genève-Cornavin	08h15	18h45
Bienne	10h19	17h16
Saint-Ursanne	11h05	15h52

Du samedi 29 au dimanche 30 juin 2019

Week-End à Alpstein (AI/AR)

Dans l'ombre du Säntis

N°35



- Inscription : 30 mars
limité à 8 - 12 participants
- Marche : J1 : 5/6h J2 : 6h
- Dénivelé : J1 : +600m/-700m
J2 : +550m/-1200m
- Difficultés : difficile / T3
vertigineux, demande d'avoir le pied sûr
- Prix : entre CHF 180.- et CHF 200.-
(nuitée et demi-pension)
se procurer 2 cartes journalières
- Repas : tirés du sac
- Carte : CN 1115 Säntis

CC : Paul Everett 079 687 77 26
AD : Irmgard Flörchinger irmgard.floerchinger@bluewin.ch

Boucle en dessus du Seealptal avec nuitée à Meglisalp avec vue sur le massif du Säntis.

Horaire

Rendez-vous : 06h00 Gare de Cornavin

Retour : 22h00 (environ)

Equipement: de randonneur avec bonnes chaussures de montagne.

Dimanche 30 juin 2019

Randa - Pont Charles Kuonen et Europahütte (VS)

N°36



Inscription : 26 juin auprès du CC
Marche : 5h
Dénivelé : +/-1000m
Difficulté : aucune
Prix : billet individuel, billet dégriffé ou carte journalière + taxe
Repas : tiré du sac
café au départ à Viège
Carte : CN 1328 Randa
Divers : possibilité d'éviter la passerelle

CC : Jean-Philippe Mollard	022 776 47 52
AD : Mojtaba Mashayekh	079 956 56 54

Les ponts suspendus sont à la mode. Celui-ci détient en plus un record et il est tout à fait accessible en une journée. Avec aussi la possibilité de prendre un autre parcours et de rejoindre le groupe à l'Europahütte. La passerelle se trouve à 600m au-dessus de Randa et le sentier dans la forêt de mélèzes est magnifique. Après le pont, la randonnée se poursuit sur l'Europaweg avant de redescendre sur Randa par un parcours qui longe le Birchbach.

Horaire	Aller	Retour
Genève-Cornavin	06h30	19h48
Viège	09h08	17h35
Randa	09h53	16h30

Dimanche 07 juillet 2019

Tour des Gastlosen (FR)

N°37



Inscription : 3 juillet 2019 auprès du CC

Marche : 5h

Dénivelé : +600m/-1100m

Difficulté : aucune

Prix (½ tarif) : CHF 66.- (billet coll.) + taxe

Repas : tiré du sac

Carte : CN1225 Gruyères

CC : Irmgard Flörchinger irmgard.florchinger@bluewin.ch

AD : Pierre Lehmann 079 687 77 26

Le splendide massif des Gastlosen et des Sattelspitzen est situé à la frontière entre les cantons de Fribourg et de Berne. Au départ de Jaun Kappelboden, nous prenons le Gastlosen Express pour gagner de l'altitude. Nous randonnons ensuite vers le Chalet du Soldat ou Chalet du Régiment. Le sentier grimpe ensuite sous les parois des Sattelspitzen jusqu'à la crête puis descend au Wolfs-Ort ou col du Loup (1921m) juste en contrebas. Ensuite nous longeons le côté est des falaises pour atteindre le Chalet de Grat. Il ne reste alors plus qu'à descendre sur Jaun Dorf.

Horaire	Aller	Retour
Genève-Cornavin	07h42	20h14
Jaun	10h13	17h32

Samedi 13 juillet 2019

Nuit de la Randonnée (GE)

Sur les frontières

N°38



Inscription : sans
Marche : 2h30
Dénivelé : +/-100m
Difficulté : aucune
Prix : billet unireso + taxe
Collation : tirée du sac
Carte : 270T Genève
Divers : prévoir une lampe de poche

CC : Christophe Schulé 077 403 52 38
AD : Natalie Stimac

Nous partons du dépôt des trams du Bachet-de-Pesay pour remonter le vallon de la Drize. Renaturée et cachée, elle fait partie des pénétrantes vertes secrètes de la ville. Après avoir traversé un quartier de villas, la campagne nocturne s'offre à nous. Depuis la Croix-de-Rozon au pied du Salève, nous suivons la frontière au milieu des vignes. Compesières et sa commanderie templière ajoutent une touche ésotérique à cette soirée.

Horaire	Aller	Retour
Gare de Cornavin, tram 18	19h44	00h17
De Staël, tram 18	20h05	
Stand, tram 18		00h12
Stand, bus D		00h08
Plan-les-Ouates, bus D		23h53

Dimanche 14 juillet 2019

Lac Vert et Lac de Pormenaz (F)

N°39



- Inscription : 10 juillet auprès du CC
- Marche : 2h et 4h
- Dénivelé : +/-300m et +/-600m
- Difficultés : 1* aucune
3* passages techniques, échelles et mains courantes
- Prix : CHF 32.- + taxe
- Repas : tiré du sac
café au départ
- Carte : IGN 3530 ET Samoëns Haut-Giffre
- Divers : pièce d'identité, CHF, Euros

CC : Stéphanie Portal	stephanie@geneverando.ch
AD : Arlette Chevalier	022 347 96 37
AD : Virginie Noël	076 618 99 60

2 lacs pour 2 randonnées de 2 niveaux différents.
Le Lac Vert et ses jolis reflets pour une boucle d'1* qui a tout d'une grande à commencer par l'altitude (1266m).

Le Lac de Pormenaz qui se mérite par une ascension face à la barrière des Rochers des Fiz, les chemins escarpés de La Chorde et des Argentières et en traversant le Souay. Quelques passages aériens et la récompense est au bout du chemin.

En car

Aller : 8h00 Place de Neuve
Retour : 17h00 (environ)

Du samedi 20 au dimanche 21 juillet 2019

Schwarzhorn - Dreizehntenhorn (VS)

N°40



- Inscription : 1^{er} avril auprès du CC
limité à 6 participants
- Marche : entre 6h et 8h
- Dénivelé : +/-1400m
- Difficulté : difficile
- Prix : env. CHF 200.- (hébergement,
remontées et repas du soir)
- Repas : tirés du sac
- Carte : CN 1308 St. Niklaus
- Divers : réservé aux bons marcheurs

CC : Pierre Lehmann	079 449 44 42
AD : Paul Everett	079 687 77 26

Au départ de Gruben, nous montons à Augstbordpass, puis au Schwarzhorn, traversons sur le Dreizehntenhorn avant de redescendre sur Unterbäch.

Horaire

Sera communiqué ultérieurement aux participants

Du samedi 20 au dimanche 28 juillet 2019

Randonnées à Pralognan-la-Vanoise (F)

N°41



- Inscription : 31 mai auprès du CC
limité à 18 personnes
- Marche : 5h par jour en moyenne
- Dénivelé : +/-900m en moyenne
- Difficulté : aucune
- Prix : CHF 900.- ½ pension, ch. à 2 lits,
CHF 1'050.- ½ pension, ch. à 1 lit
- Repas : tirés du sac
pas de café au départ
- Carte : IGN 3534 Les Trois Vallées
- Divers : pièce d'identité, Euros

CC : Jean-Philippe Mollard	022 776 47 52
AD : Astrid Kung	022 734 75 51

Pralognan, situé en limite du Parc National de la Vanoise, est un fond de vallée typique, semblable à La Lenk ou Lauenen. A partir de l'hôtel Edelweiss, les randonnées seront à portée de main dans un cadre très montagneux proche des glaciers de la Vanoise. Les classiques, comme le Petit Mont Blanc ou Le Col de la Vanoise seront revisités. On y ajoutera le Mont Charvet, le Lac de la Patinoire, le cirque du Grand Marchet...etc. Une nuit en refuge est à l'étude, probablement à Péclet-Polset.

En car

Aller : 07h30 Place de Neuve

Retour : 18h30 (environ)

Du samedi 27 au dimanche 28 juillet 2019

Week-End : Kandersteg-Englistenalp (BE)

N°42



- Inscription : 20 juillet
limité à 12 participants
- Marche : J1 : 5/6h J2 : 5h
- Dénivelé : J1 : +800m/-300m
J2 : +550m/-1000m
- Difficultés : difficile / T3
demande un pied sûr
- Prix : entre CHF 180.- et CHF 200.-
(nuitée et téléphérique compris)
se procurer 2 cartes journalières
- Repas : tiré du sac
- Cartes : CN 247 Adelboden
CN1267 Gemmi
- Divers : possibilité de prolonger un 3^{ème} jour

CC : Paul Everett	079 687 77 26
AD : Pierre Lehmann	079 449 44 42

Nuitée dans le Lämmerenhütte et descente du Tälli glacier (presque disparu!).

Horaire

Rendez-vous : 06h00 Gare de Cornavin
Retour : vers 22h00

Equipement: de randonneur avec bonnes chaussures de montagne.

Du dimanche 3 au samedi 4 août 2019

Week-End au Glacier d'Aletsch (VS)

Avec vue sur les glaciers d'Aletsch et Fiesch

N°43



Inscription : 26 juillet auprès du CC
limité à 15 participants

Marche : J1 : 5h J2 : 4h30

Dénivelé : J1 : +1368m/-1115m
J2 : +825m/-1261m

Difficultés : sentiers de haute montagne
dénivelés importants, parfois
vertigineux

Prix : CHF 180.-

Repas : demi-pension en cabane
2 pique-niques tirés du sac

Carte : CN 1269 Aletschgletscher

CC : Irmgard Flörchinger irmgard.floerchinger@bluewin.ch

AD : Paul Everett 079 687 77 26

J1: 2 possibilités pour monter au Glacier d'Aletsch, pour les plus hardis : via Bellwald et le pont suspendu d'Aspi-Titter, pour les autres : via le Fieschtal. Les 2 groupes montent ensuite ensemble depuis Burghütte au Märjelensee avec vue impressionnante sur le Fieschergletscher. Nuitée au Gletscherstube.

J2 : Descente au Glacier d'Aletsch pour admirer la beauté saisissante de ce fleuve de glace et ensuite nous longeons le glacier jusqu'au pont suspendu sur les gorges de la Massa (aller-retour). Pour finir, nous remontons à Riederfurka pour prendre le téléphérique depuis Riederalp.

Horaire	Aller	Retour
Genève-Cornavin	07h12	19h48
Fieschtal	10h47	
Bellwald	11h11	
Riederalp		16h39

Du mardi au 6 au dimanche 11 août 2019

Alpes Glaronnaises (GL)

N°44



Inscription : 1^{er} avril auprès du CC
limité à 10 participants

Marche : 7h30

Dénivelé : +/-1600m

Difficulté : difficile

Prix : env. CHF 300.- (hébergement et repas du soir). Les transports ne sont pas compris (trains et éventuelles remontées)

Repas : tirés du sac

Cartes : Swisstopo 1174 Elm
CN 1154 Spitzmeilen
CN 1192 Schächental
CN 1193 Tödi

Divers : pour bons marcheurs

CC : Pierre Lehmann 079 449 44 42

AD : Irmgard Flörchinger irmgard.floerchinger@bluewin.ch

Un va et vient entre les vallées de la Linth et du Rhin.

Horaire

Sera communiqué ultérieurement

Du samedi 10 au dimanche 11 août 2019

Week-End : Lever de Soleil au Parmelan (F)

Croix du Bénitier - Les Trois Têtes

N°45



- Inscription : 30 juin auprès du CC
limité à 18 personnes
- Marche : 5h par jour
- Dénivelé : J1 : +1000m
J2 : +800m/-1000m
- Difficulté : passages dans des lapiaz
- Prix : CHF 150.- (½ pension en dortoir au
refuge C. Dunand)
- Repas : tirés du sac
café au départ
- Carte : IGN 3430ET La Clusaz Le Grand
Bornand
- Divers : pièce d'identité, Euros

CC : Jean-Philippe Mollard	022 776 47 52
AD : Anne-Marie Mossière	022 771 21 16

Rendons visite au Parmelan (1832m), un sommet bien connu et souvent escaladé par le Grand et le Petit Montoir. Ce week-end prévoit une version originale avec une nuit au refuge C. Dunand, près du sommet. De Dingy-St-Clair, montée par le col et le sentier du Pertuis. Le lendemain, après avoir assisté au lever du soleil, descente dans la Combe d'Ablon par la Croix du Bénitier, pour rejoindre le Plateau des Glières, en passant par les Trois Têtes.

En car

Aller : 08h30 Place de Neuve
Retour : 18h00 (environ)

Du samedi 17 au dimanche 18 août 2019

Le Lötschenpass en traversée avec un 3000 en plus (BE/VS)

N°46



- Inscription : 10 août auprès du CC
limité à 18 participants
- Marche : J1 : 6h30 J2 : 5h40
- Dénivelé : J1 : + 1600m/-100 m
J2 : + 800m/-1550m
- Difficultés : sentiers de haute montagne
dénivelés importants, parfois
vertigineux
- Prix (½ tarif) : CHF 180.- (transport, hôtel et demi-
pension)
- Repas : prévoir 2 pique-niques tirés du sac
- Cartes : CN1248 Mürren, CN1267 Gemmi,
CN1268 Lötschenpass

CC : Irmgard Flörchinger irmgard.floerchinger@bluewin.ch
AD : Grégoire Monnier 079 474 79 15

J1 : Depuis Kandersteg, nous cheminons à travers le magnifique Gasterntal. A Selden, la véritable montée commence avec la traversée du Lötschengletscher, de sa moraine et ses éboulis. Nuitée à la Lötschenpasshütte.

J2 : Le matin, montée au pied du Klein-Hockenhorn (3162m), un 3000 facile d'accès. Ensuite retour à la cabane et montée rude au Gitzifurggu (2912m), passage entre le Ferdenrothorn et le Balmhorn en direction de Loèche-les-Bains. Nous descendons jusqu'à Flüelalp puis Torrentalp, d'abord à travers des éboulis caillouteux et ensuite des prés alpins. Descente en télécabine jusqu'à Albinenleitern.

Horaire	Aller	Retour
Genève-Cornavin	07h12	19h48
Kandersteg	10h14	
Loèche-les-Bains		16h15

Mercredi 21 août 2019

Veyrier à Laconnex (GE)

N°47



Inscription : 19 août
limité à 16 participants

Marche : 4h30

Dénivelé : +/-200m

Difficulté : facile / T1

Prix : billet unireso + taxe

Repas : tiré du sac
café au départ

Carte : 270T Genève

CC : Paul Everett

079 687 77 26

AD :

Balade dans le secteur agricole et les vignes entre l'Arve et le Rhône.

Horaire

Rendez-vous : 11h00 à Veyrier-Douane

Equipement : baskets admises.

Dimanche 25 août 2019

Tour d'horizon à Nantua (F)

N°48



Inscription : 21 août auprès du CC

Marche : 4h20

Dénivelé : +/-900m

Difficulté : aucune

Prix : CHF 32.- + taxe

Repas : tiré du sac
café au départ

Carte : IGN 3230 OT Nantua, Hauteville-
Lompnes

Divers : pièce d'identité, Euros

CC : Stéphanie Portal stephanie@geneverando.ch

AD : Jean-Philippe Mollard 022 776 47 52

Allons à la découverte de l'autre versant du lac de Nantua en foulant en alternance de magnifiques paysages campagnards et des forêts de conifères, en contemplant les nombreux points de vue et belvédères sur les lacs de Nantua et de Sylans, l'architecture autoroutière du plus haut pont d'Europe.

En car

Aller : 8h00 Place de Neuve

Retour : 17h30 (environ)

Mercredi 28 août 2019

Dans la Vallée de la Brecca (FR)

N°49



Inscription : 25 août
limité à 12 participants

Marche : 4h30

Dénivelé : +200m/-600m

Difficulté : facile / T2

Prix : billet individuel/carte journalière
+ télésiège CHF10.- et taxe

Repas : tiré du sac

Carte : 253T Gantrisch

CC : Paul Everett

079 687 77 26

AD :

De Riggisalp nous suivons les larges chemins à travers les prairies alpestres et continuons par un passage dans les gorges de la Brecca et une descente raide au Schwarzsee.

Horaire

Rendez-vous : 7h30 Gare de Cornavin

Retour : 19h00-20h00 (environ)

Equipement : de randonneur.

Samedi 31 août 2019

La Pointe de Sales (F)

Avec Fondue

N°50



- Inscription :** 27 août
limité à 16 participants
merci d'indiquer si vous avez une
voiture ou un abonnement Mobility
- Marche :** **4h / **** 7h
- Dénivelé :** **+/-500m / ****+/-1300m
- Difficulté :** **facile T1 / ****moyen T3
- Prix :** CHF 20.- (payable aux chauffeurs)
+ taxe et Euros 25.- pour la fondue
- Repas :** fondue
pas de café au départ
- Carte :** IGN 3530 ET Samoëns
- Divers :** Sortie avec la section genevoise du
Club Alpin Suisse ; option : monter
seulement au refuge de Sales pour
les ** étoiles. Possibilité de passer
la nuit au refuge et de monter au
désert de Platé le lendemain

CC : Paul Everett 079 687 77 26
AD : Nesrin Everett

Du Lignon monter au refuge de Sales. Arrêt pour
un café avant de monter à la Pointe de Sales en
aller-retour. Fondue au refuge avant la descente
par l'itinéraire de montée.

Horaire
Départ : 07h00 en voitures privées
Retour : 20h00 (environ)

Du samedi 7 au dimanche 8 septembre 2019

La Vallée des 72 Cascades d'Eau (BE)

N°51



Inscription : 1^{er} août auprès du CC

Marche : J1 : 6h30 / J2 : 5h30

Dénivelé : J1 : +1384m/-401m
J2 : +671m/-1638m

Difficulté : genoux fragiles s'abstenir

Prix (½ tarif) : CHF 185.- (transport, hôtel et demi-pension)

Repas : tirés du sac, demi-pension à l'hôtel
Obersteinberg

Carte : CN 1228 Lauterbrunnen

CC : Irmgard Flörchinger irmgard.floerchinger@bluewin.ch

AD : Paul Everett 079 687 77 26

J1: Depuis Lauterbrunnen, nous cheminons dans la vallée des 72 cascades pour admirer la plus connue, celle du Trümmelbach. De Stechelberg débute la vraie montée au minuscule lac Oberhornsee. Nous passons la nuit dans l'hôtel romantique Obersteinberg (en face de la Jungfrau) avec chandelles et lampes à gaz.

J2: Nous commençons par une montée intéressante jusqu'au point de vue exceptionnel de Tanzboden pour descendre au Sefinental et remonter vers Gimmelwald. De là nous cheminons vers Mürren avec une belle vue sur les 4000 de l'Oberland Bernois pour ensuite descendre à Lauterbrunnen.

Horaire	Aller	Retour
Genève-Cornavin	06h42	18h48
Lauterbrunnen	09h55	15h33

Dimanche 15 septembre 2019

La Pointe de Talamarche (F)

N°52



Inscription : 18 septembre auprès du CC

Marche : 5h30

Dénivelé : +/-1080m

Difficulté : aucune

Prix : CHF 32.- + taxe

Repas : tiré du sac
café au départ à Thônes

Carte : IGN 3341 OT Annecy

Divers : pièce d'identité, CHF, Euros

CC : Jean-Philippe Mollard 022 776 47 52

AD : Anne-Marie Mossière 022 771 21 16

Bien caché derrière la Tournette, le circuit de la Pointe de Talamarche permet une vue exceptionnelle sur le lac d'Annecy, les Aravis et les Bauges. De Montremont (770m), montée au refuge de Larieux par un sentier qui zigzague en sous-bois. L'ascension se poursuit vers la crête des Tervelles et atteint le sommet peu marqué qui domine vertigineusement les Chalets de l'Aulp Riant Dessous. Pour la descente, on rejoint le GR96, puis un spectaculaire mur de protection qui clôt l'alpage entre Roche Muraz et le Roc de Lancrenaz. Par un passage escarpé mais assuré, on arrive au col des Nantets, puis au point de départ.

En car

Aller : 07h30 Place de Neuve

Retour : 18h30 (environ)

Dimanche 22 septembre 2019

Pierre Avoi (VS)

Une pierre à voir

N°53



- Inscription : 29 août auprès du CC
- Marche : 5h30
- Dénivelé : +/-1085m
- Difficulté : échelles et sentiers taillés dans la roche pour monter les derniers 100m. Il est possible d'effectuer l'excursion sans monter au sommet
- Prix (½ tarif) : CHF 60.- (billet coll.) + taxe carte journalière conseillée
- Repas : tiré du sac
- Carte : CN 1325 Sembrancher

CC : Irmgard Flörchinger irmgard.floerchinger@bluewin.ch
AD : Paul Everett 079 687 77 26

Nous montons par un sentier peu touristique via les Chutes de Bisse pour atteindre Comba Plane après une grimpe assez raide. Au sommet (2473m), vue splendide (360°) sur les Dents du Midi, le massif du Mont Blanc, la Vallée du Rhône, le Mont Fort, le Grand Combin, etc. Descente rapide à travers les pâturages jusqu'à Les Planards et Verbier.

Horaire	Aller	Retour
Genève-Cornavin	06h30	19h30
Verbier	09h15	17h04

Samedi 28 septembre 2019

Sur Les Frontières (GE/F)

Le Foron

N°54



Inscription : sans
Marche : 3h30
Dénivelé : +/-150m
Difficulté : aucune
Prix : billet unireso + taxe
Repas : collation tirée du sac
pas de café au départ
Carte : 270T Genève
Divers : pièce d'identité, Euros

CC : Christophe Schulé 077 403 52 38
AD : Natalie Stimac

Connaissez-vous le Foron ? Ce ruisseau prend sa source dans les Voirons et coule vers Annemasse. Il a fait l'objet de nombreux travaux de renaturation pour mettre en valeur ses zones humides. En parallèle des aménagements, un sentier a été aménagé pour les randonneurs. Venez le découvrir et admirez les couleurs de l'automne.

Horaire	Aller	Retour
Gare de Cornavin bus 25	12h20	19h01
Sous-Moulin Bus C	13h41	18h35
Jussy, Monniaz	13h11	
Presinge, village		18h12

Du jeudi 3 au dimanche 6 octobre 2019

L'intégrale du Rigi (LU-SZ)

Vitznauerstock et Gnipen

N°55



Inscription : 31 août auprès du CC
limité à 18 personnes

Marche : 4h30 par jour

Dénivelé : +950m/-770m en moyenne par jour

Difficulté : aucune

Prix (½ tarif) : CHF 550.- ½ pension, ch. à 2 lits
CHF 650.- ½ pension, ch. à 1 lit

Repas : tirés du sac
café au départ

Carte : 3311T Pilatus Rigi

Divers : avec transport de bagages,
sauf pour le jeudi soir

CC : Jean-Philippe Mollard	022 776 47 52
AD : Astrid Kung	022 734 75 51

Libéré du tourisme de masse, le Rigi retrouve en automne un peu de calme et offre des paysages propices à la randonnée. Le jeudi, montée par Seebodenalp à l'hôtel de M. Botta à Rigi Kaltbad, avec spa, puis traversée le lendemain par les crêtes vers Brunnen. Excursion au Gnipen, sur les traces de l'éboulement de Goldau de 1806 le samedi et clôture de ce mini-séjour dimanche par un très beau belvédère au-dessus de Vitznau.

Horaire	Aller	Retour
Genève-Cornavin	07h00	19h45
Lucerne	10h06	16h54
Küssnacht am Rigi	10h25	
Vitznau		15h49

Dimanche 13 octobre 2019

Le Pont - Dent de Vaulion - Romainmôtier - Croy (VD)

N°56



Inscription : 9 octobre auprès du CC

Marche : 5h15

Dénivelé : +640m/-1000m

Difficulté : aucune

Prix : CHF 32.- + taxe

Repas : tiré du sac

Cartes : CN 1222 Cossonay
CN 1202 Orbe

CC : Irmgard Flörchinger irmgard.floerchinger@bluewin.ch

AD : Grégoire Monnier 079 474 79 15

Nous partons du Lac de Joux pour monter les 600m à la Dent de Vaulion d'où nous avons une vue superbe sur la chaîne du Jura et des Alpes. Ensuite nous descendons vers Vaulion pour nous faufiler dans la sauvage vallée du Nozon pour arriver à Romainmôtier. Petite halte et visite de ce lieu riche en histoire pour finir notre randonnée à Croy.

Horaire	Aller	Retour
Genève-Cornavin	08h19	19h40
Le Pont	09h59	
Croy		18h22

Dimanche 20 octobre 2019

Le Mont de Grange (F)

N°57



Inscription : 16 octobre auprès du CC

Marche : 5h

Dénivelé : +/-1200m

Difficulté : aucune

Prix : CHF 32.- + taxe

Repas : tiré du sac
café au départ

Carte : IGN 3528 ET Morzine

Divers : pièce d'identité, CHF, Euros

CC : Jean-Philippe Mollard 022 776 47 52

AD : Stéphanie Portal stephanie@bluewin.ch

Avec les Cornettes de Bise dont il partage l'altitude, le Mont de Grange est un des géants du Chablais. Son ascension par la crête de Coicon est un parcours très esthétique qui demande un bon entraînement, ce qui devrait être le cas en cette fin de saison. C'est un peu la diagonale du Fou, mais en plus long. Depuis le parking de Pré la Joux, il faut rejoindre le GR5 en passant par les chalets de Leplevay. Un peu plus haut à 1845m, débute le sentier de crête que l'on suit jusqu'au sommet à 2430m. Retour par le même chemin.

En car

Aller : 07h30 Place de Neuve

Retour : 18h00 (environ)

Mercredi 23 octobre 2019

De Lutry à Saint-Saphorin (VD)

N°58



Inscription : 21 octobre
limité à 16 participants

Marche : 4h

Dénivelé : +/-100m

Difficulté : facile / T1

Prix : billet individuel + taxe

Repas : tiré du sac

Carte : 261 T Lausanne

CC : Paul Everett

079 687 77 26

AD :

Combien de fois avons-nous passé les vignobles de Lavaux en train. Aujourd'hui nous descendons et les découvrons à pied. Malheureusement presque tout le parcours est goudronné.

Horaire

Rendez-vous : 09h00 Gare de Cornavin

Retour : 17h00 (environ)

Equipement : de randonneur, baskets acceptées.

Dimanche 3 novembre 2019

Sud-Thyon - Mayens de Sion (VS)

N°59



Inscription : 30 octobre auprès du CC

Marche : 5h

Dénivelé : +1050m/-900m

Difficulté : aucune

Prix (½ tarif) : CHF 45.- (billet coll.) + taxe

Repas : tiré du sac
café au départ

Carte : CN 1306 Sion

CC : Jean-Philippe Mollard 022 776 47 52

AD : Gygi Raphaële 079 203 47 77

Au début novembre, le versant ouest de la colline de Thyon offre généralement de bonnes conditions de rando. Sur la ligne du car postal de Sion à Haute-Nendaz, on descend au hameau de Beuson. Montée soutenue sur la crête puis aux chalets de Clèbes, avant de passer sous la télécabine qui relie Veysonnaz à Thyon 2000. Le joli plan d'eau du Gouilly d'en Haut sera l'endroit idéal pour le pique-nique. Pour la descente sur les Agettes, aux Mayens de Sion, l'itinéraire passe non loin du village des Collons puis de l'ancien bisse d'Hérémente.

Horaire	Aller	Retour
Genève-Cornavin	07h30	18h48
Sion	08h40	17h02
Beuson	09h58	
Les Agettes		16h09

Dimanche 10 novembre 2019

Au-Dessus du Brouillard (VD)

Le Suchet

N°60



Inscription : 6 novembre auprès du CC

Marche : 5h

Dénivelé : +1000m/-950m

Difficulté : aucune

Prix (½ tarif) : CHF 40.- (billet coll.)+ taxe

Repas : tiré du sac

Carte : CN 1202 Orbe

CC : Irmgard Flörchinger irmgard.floerchinger@bluewin.ch

AD : Paul Everett 079 687 77 26

Une randonnée pour les adeptes des feuilles mortes... De l'église de Baulmes, nous montons au sommet par le Sentier des Crêtes, d'abord en forêt et ensuite à travers les prés pour atteindre le sommet avec une vue panoramique s'étendant sur un large territoire, du lac Léman au lac de Neuchâtel. La descente se fera via les Chalets du Suchet, de Rex et de La Mathoulaz pour arriver à la gare de Six-Fontaines.

Horaire	Aller	Retour
Genève-Cornavin	08h15	18h40
Baulmes	09h32	
Six-Fontaines		16h49

Mercredi 20 novembre 2019

Les Tuileries à Versoix (GE)

N°61



Inscription : 18 novembre
limité à 16 participants

Marche : 3h30

Dénivelé : +/-200m

Difficulté : facile / T1

Prix : billet unireso + taxe

Repas : tiré du sac

Carte : 270T Genève

CC : Paul Everett

079 687 77 26

AD :

Horaire

Le rendez-vous sera communiqué directement aux participants

Equipement : bonnes chaussures de marche.

Mercredi 20 novembre 2019

Soirée de fin de saison (GE)

Nous voilà déjà presque arrivés au terme de cette année 2019, non pas tout à fait. Il reste encore 3 sorties en guise de préparation pour la nouvelle saison.

Le Comité vous invite toutes et tous à venir à cette soirée de fin d'année.

L'arrivée du nouveau programme est toujours un moment où on se prend à rêver....Que de beaux endroits à découvrir! On a envie, un court instant, de participer à toutes les randonnées. Puis, petit à petit, on revient à la raison et on regarde plus attentivement les randonnées qui sont à notre niveau, et on profite de cette soirée de fin d'année pour se renseigner sur un ou plusieurs séjours ou même sur une randonnée.

Nous profiterons également de nous remémorer nos diverses courses, de discuter avec nos membres un peu moins actifs mais toujours avides d'anecdotes.

Bref, une belle soirée en perspective.

Tous les détails vous seront communiqués dans la lettre d'invitation qui vous parviendra début novembre.

Dimanche 8 décembre 2019

Rando de la 1ère Neige

Les Chalets de Porcherey (F)

N°62



Inscription : 4 décembre auprès du CC

Marche : 4h

Dénivelé : +/-500m

Difficulté : aucune

Prix : CHF 32.-+ taxe

Repas : tiré du sac
café au départ à St-Gervais

Carte : IGN 3531 OT Megève

Divers : pièce d'identité, Euros

CC : Jean-Philippe Mollard 022 776 47 52

AD : Astrid Kung 022 734 75 51

Départ de St-Nicolas de Véroce ou du Planey (1229m). Par la clairière du chalet des Tuiles et une série de virages, on se dirige vers la croix qui marque l'entrée de l'alpage de Porcherey (1716m) sous les pentes sévères du Mont Joly. Les chalets forment un étonnant contraste avec le paysage grandiose des dômes de Miage en face. Le retour s'effectue au début par le même chemin, puis on bifurque vers le Plan de la Croix avant de rejoindre St-Nicolas de Véroce.

En car

Aller : 08h00 Place de Neuve

Retour : 18h00 (environ)

Dimanche 15 décembre 2019

Raquettes de Noël

La Pointe des Rasses (F)

N°63



Inscription : 11 décembre auprès du CC

Marche : 4h

Dénivelé : +/-500m

Difficulté : aucune

Prix : CHF 32.- + taxe

Repas : tiré du sac
pas de café au départ

Carte : IGN 3429 ET Bonneville Cluses
Faucigny

Divers : pièce d'identité, CHF, Euros

CC : Jean-Philippe Mollard 022 776 47 52

AD : Astrid Kung 022 734 75 51

Cette boucle permet de côtoyer la paroi occidentale de la Haute Pointe. La présence de chalets, l'absence de pente soutenue et le panorama des crêtes rendent cette balade très intéressante. Du dernier virage sur la route de Sommand, on emprunte une piste forestière jusqu'aux chalets des Charmettes, au centre d'une combe parsemée de gros blocs. Ensuite, l'itinéraire accède à la crête des Rasses que l'on parcourt entre les points 1680m et 1660m. Retour par les chalets des Planets.

En car

Aller : 08h00 Place de Neuve

Retour : 18h00 (environ)

Mercredi 18 décembre 2019

Campagne genevoise (GE)

N°64



Inscription : 18 novembre
limité à 16 participants

Marche : 3h30

Dénivelé : +/-200m

Difficulté : facile / T1

Prix : billet unireso + taxe

Repas : tiré du sac

Carte : 270T Genève

CC : Paul Everett

079 687 77 26

AD :

Horaire

Le rendez-vous sera communiqué directement aux participants

Equipement : bonnes chaussures de marche.

En 2018, elles ont soutenu la randonnée pédestre et nos activités dans le canton de Genève :

Commune d'Aire-la-Ville
Commune d'Anières
Commune d'Avusy
Commune de Bardonnex
Commune de Bellevue
Commune de Bernex
Commune de Carouge
Commune de Cartigny
Commune de Céliny
Commune de Chancy
Commune de Chêne-Bougeries
Commune de Choulex
Commune de Collex-Bossy
Commune de Collonge-Bellerive
Commune de Cologny
Commune de Confignon
Commune de Dardagny
Commune de Genthod
Commune du Grand-Saconnex
Commune de Gy
Commune de Jussy
Commune de Lancy
Commune de Meinier
Commune de Meyrin
Commune d'Onex
Commune de Perly-Certoux
Commune de Plan-les-Ouates
Commune de Pregny-Chambésy
Commune de Presinge
Commune de Puplinge
Commune de Satigny
Commune de Thônex
Commune de Vandoeuvres
Commune de Versoix
Commune de Veyrier

Une adresse à privilégier :

Beauté des mains et des pieds

Epilation orientale au miel

Coccinail's - Stéphanie Portal

Glacis de Rive 23, 1207 Genève, 079 368 20 04

www.coccinails.com

10% de réduction aux membres de GenèveRando